

Présentation du classement de l'indice d'attractivité locale

IACE – CTVIE Le 18-09-2015

Walid BEL HADJ AMOR

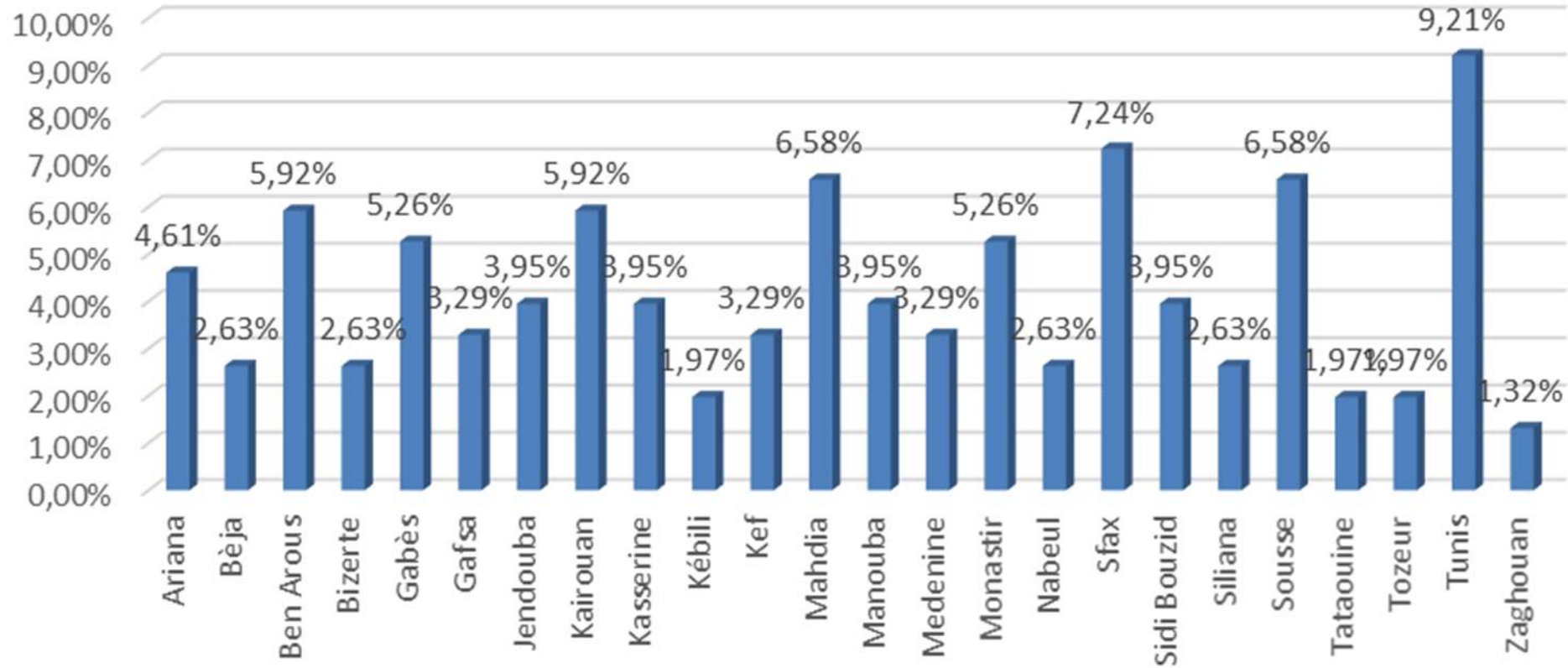
Vice-président chargé des Centres et des Opérations

Plan

- Présentation de l'échantillon
- L'indice général et les indices des aspects mesurés
- Le classement de l'indice général
- Le classement des indices des aspects
- Les fiches gouvernorats selon le classement

Présentation de l'échantillon

Répartition de l'échantillon par gouvernorats

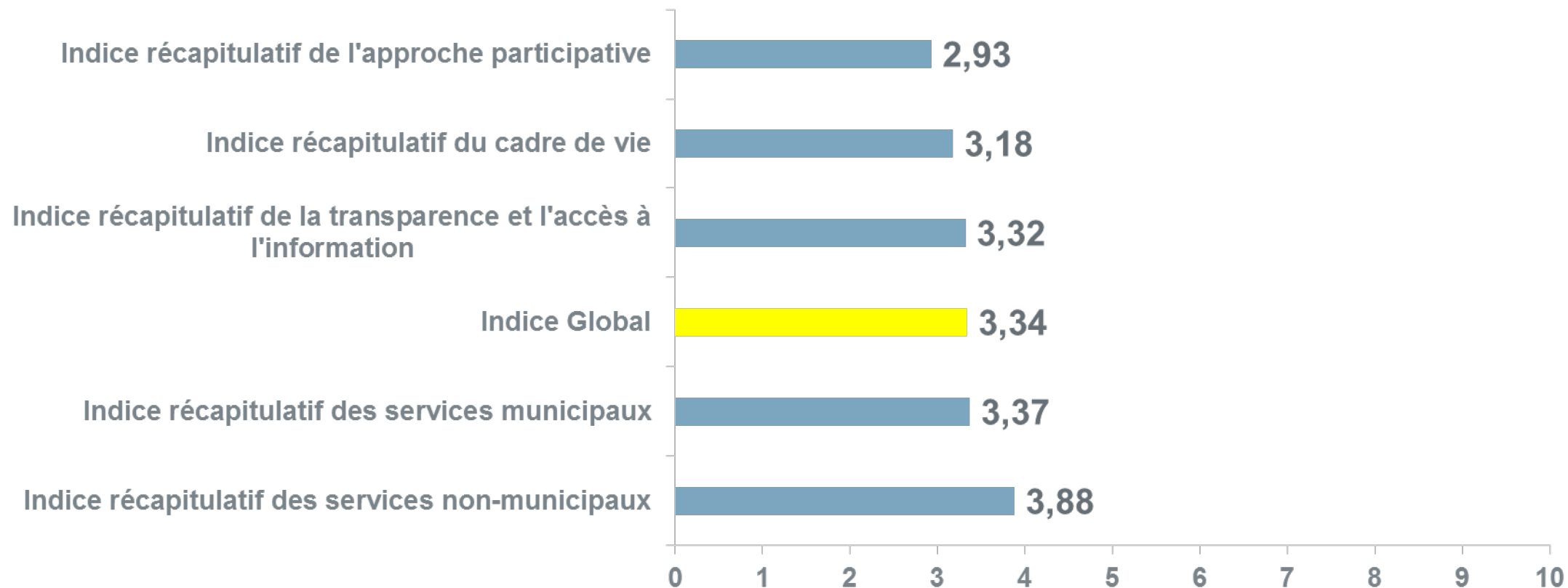


Présentation de l'échantillon

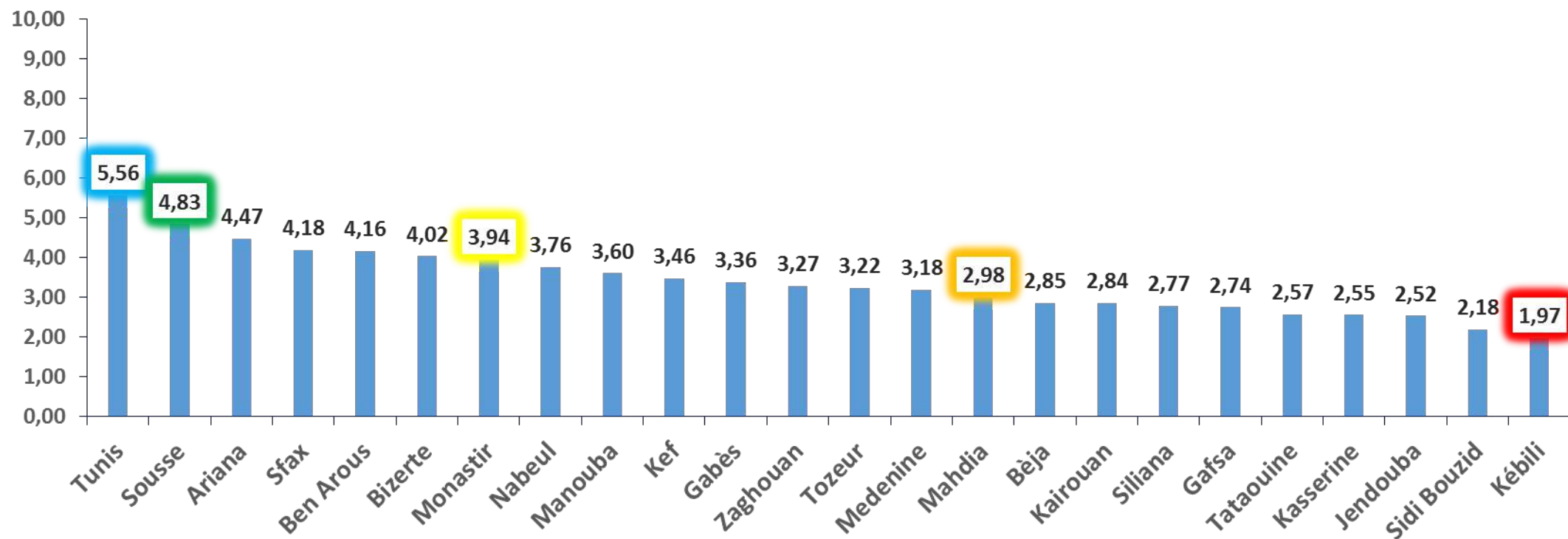
Forme juridique	Effectif	Pourcentage
SA	36	11,5
SARL	69	22,0
SARLP	8	2,6
Société Individuelle	188	60,1
Autres	12	3,8
Total	313	100,0

L'indice général et les indices des aspects mesurés

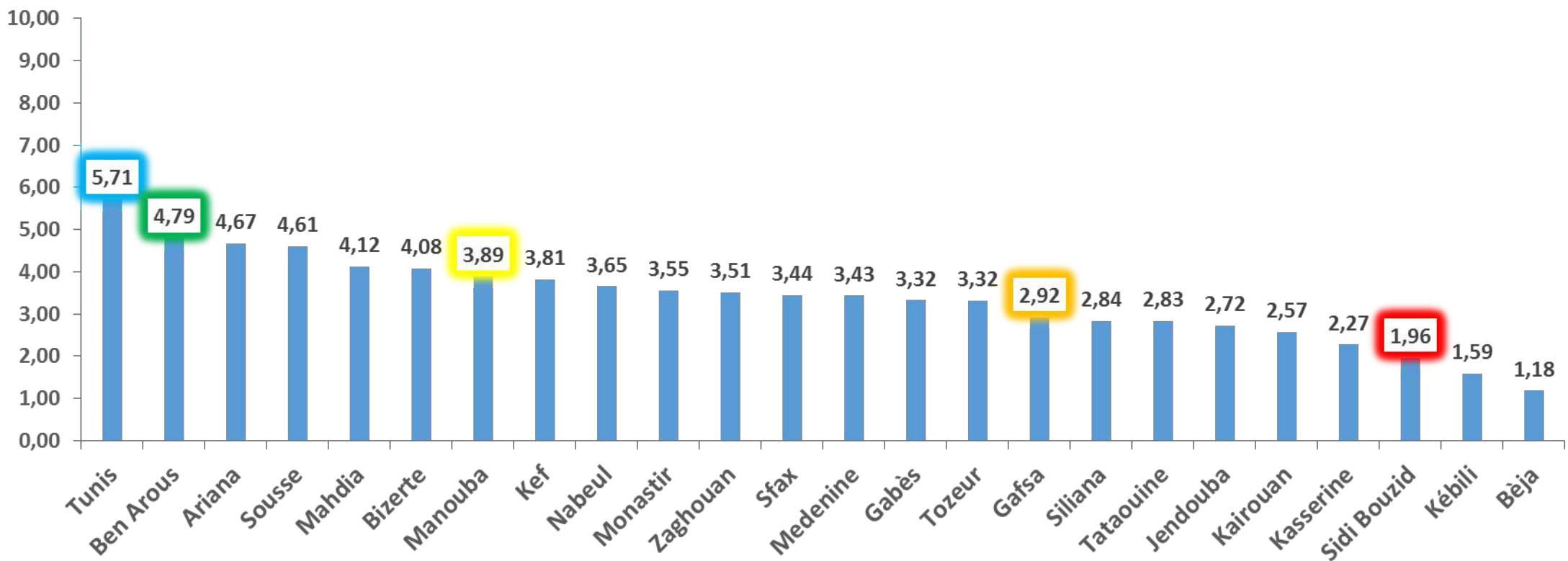
Indice national du climat d'affaire



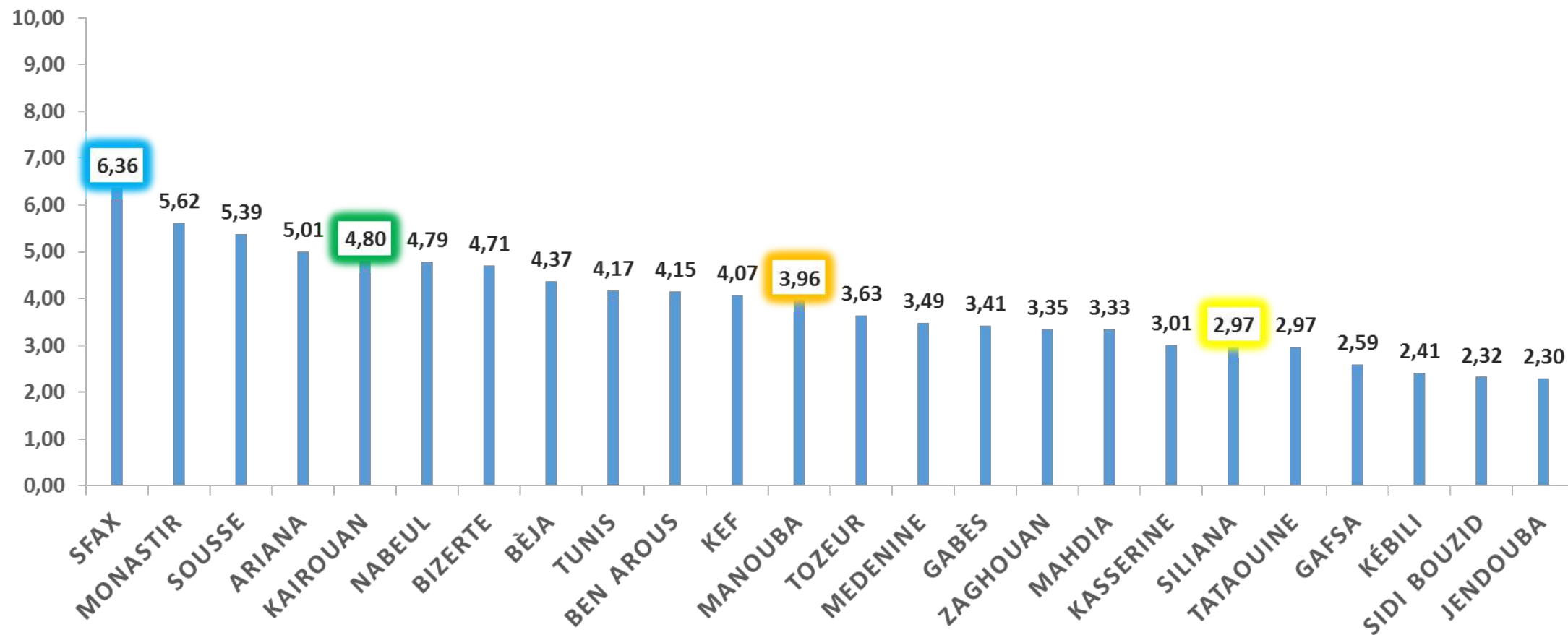
Le classement de l'indice général



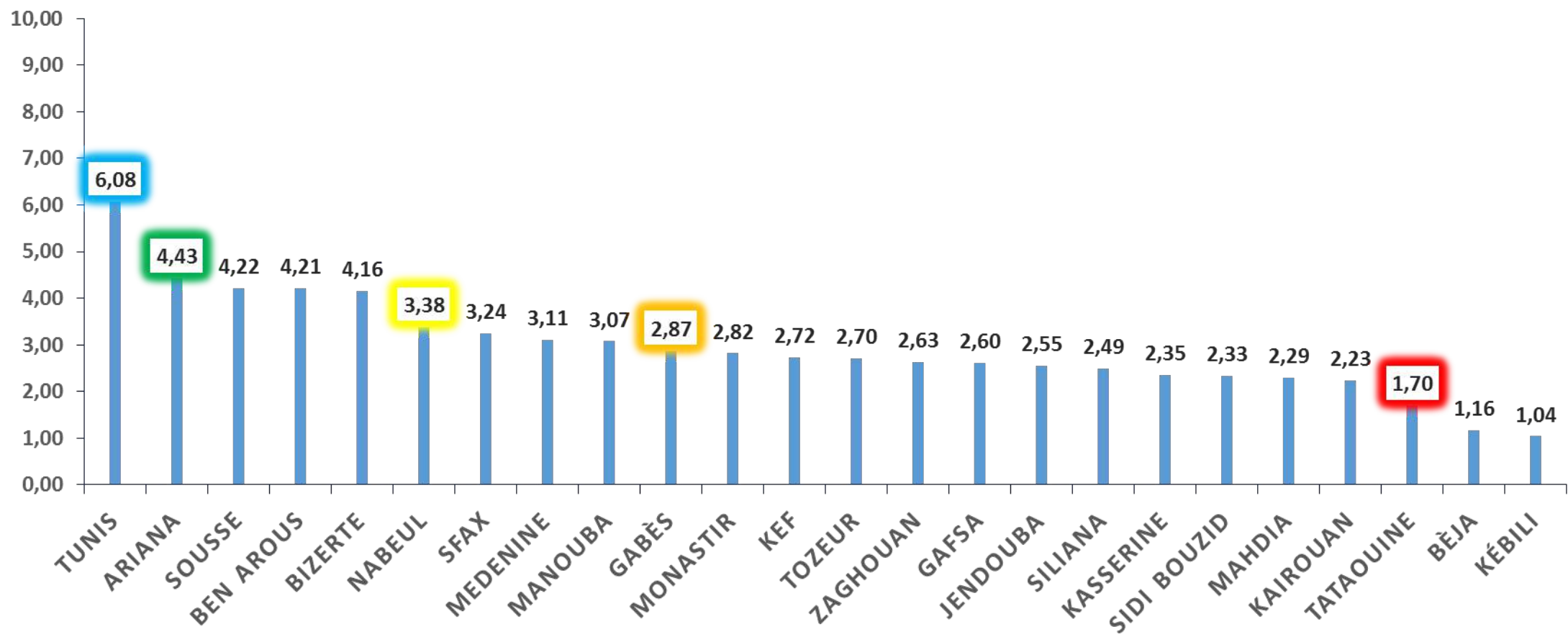
Le classement de l'indice des services municipaux



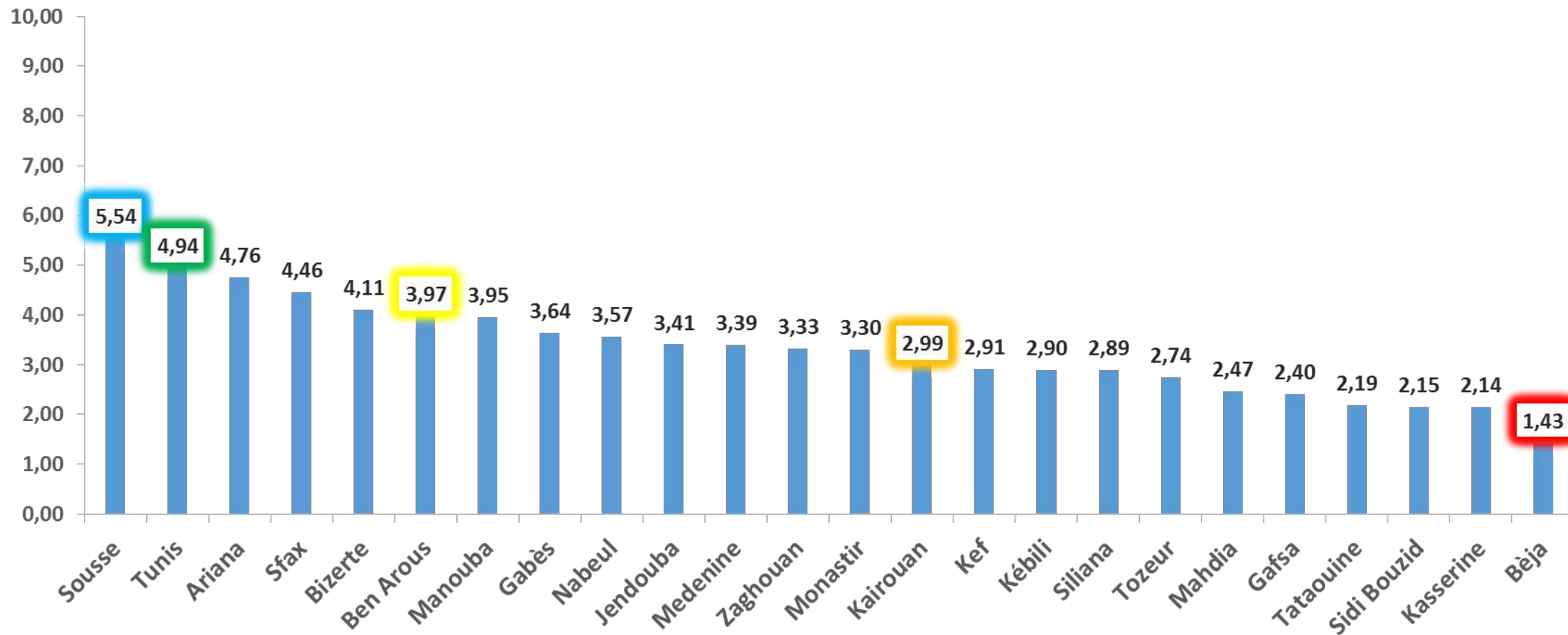
Le classement de l'indice des services non-municipaux



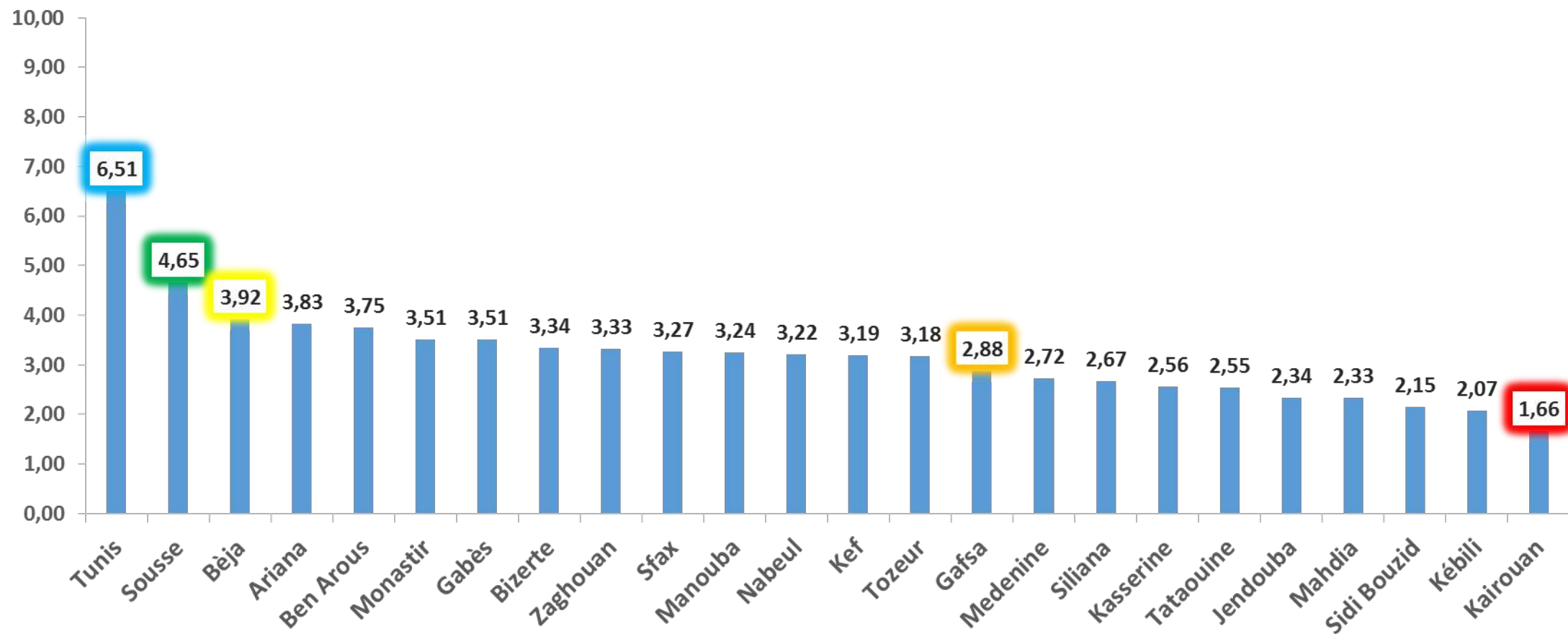
Le classement de l'indice de l'approche participative



Le classement de l'indice de gouvernance et de transparence



Le classement de l'indice du cadre de vie

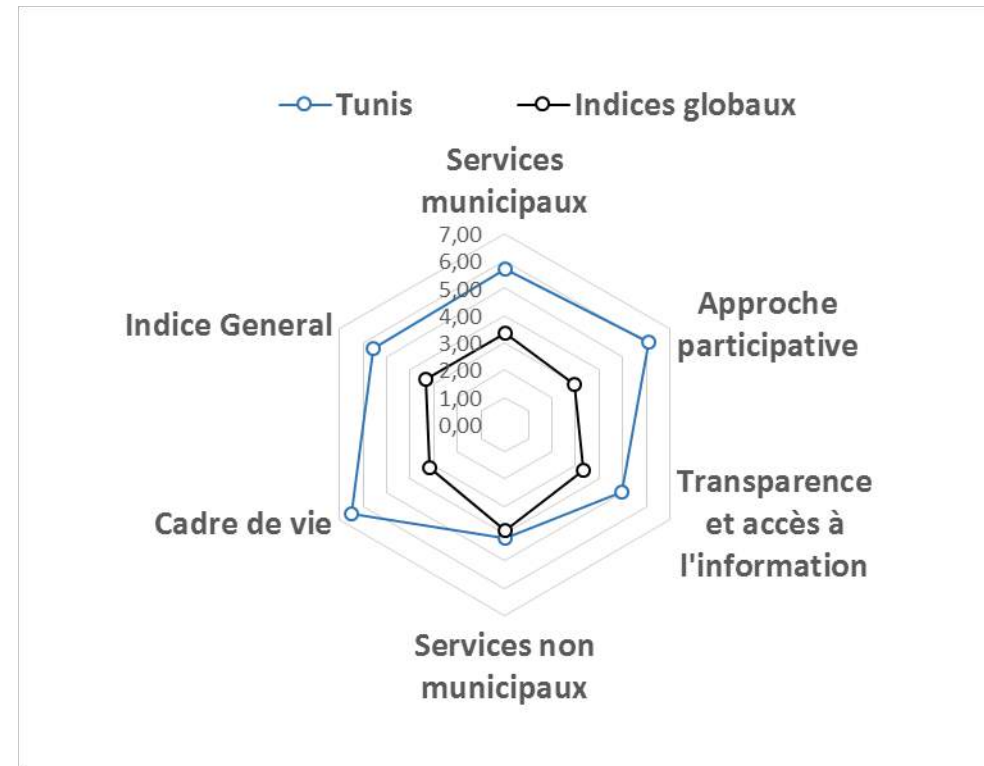


Les fiches gouvernorats selon le classement

TUNIS

Population (En milliers)	1056,20
Superficie (Km ²)	288
Nombre de municipalités	8
Taux d'urbanisation	1

Piliers	Rang	Score (0-10)
Indice Général	1	5,56
Services municipaux	1	5,71
Approche participative	1	6,08
Transparence et accès à l'information	2	4,94
Services non municipaux	9	4,17
Cadre de vie	1	6,51



Top 5 des meilleurs indices

Nombre d'hôpitaux publics*	10,00
Taux d'urbanisation	10,00
Nombre d'universités*	10,00
Grandes et moyennes surfaces pour 10000 habitants*	10,00
Nombre de pharmacies*	10,00

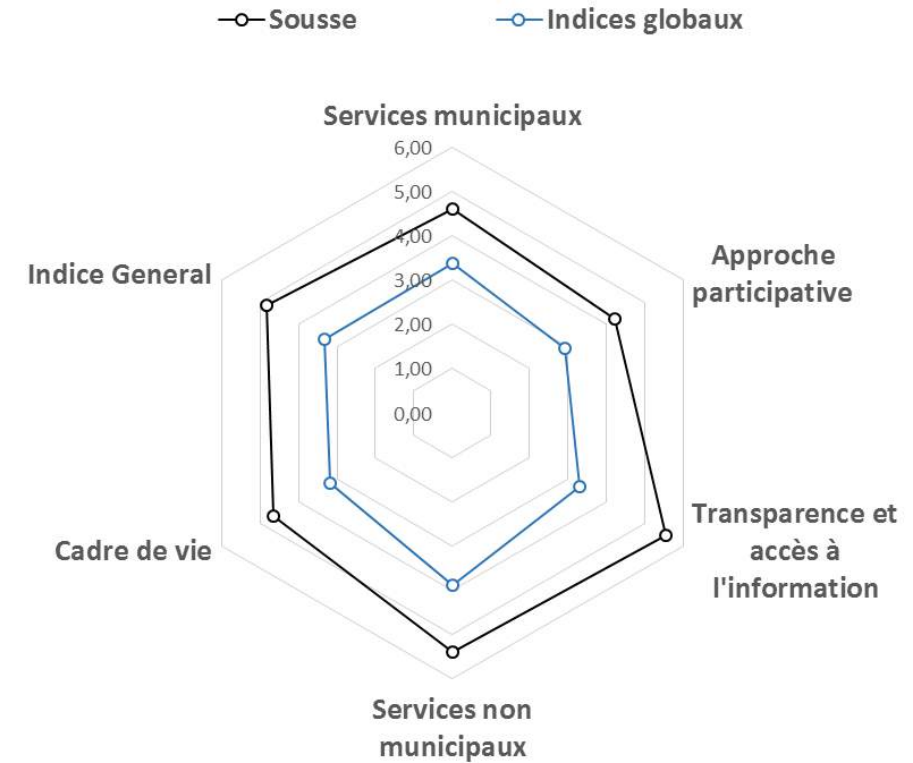
Top 5 des mauvais indices

Nombre d'écoles secondaires*	2,06
Totale des routes Revêtues*	0,86
Nombre d'écoles primaires publiques*	0,34
Longueur des autoroutes*	0,00
Nombre de pôles de compétitivité régionale*	0,00


SOUSSE

Population (En milliers)	675,00
Superficie (Km ²)	2669
Nombre de municipalités	16
Taux d'urbanisation	0,62

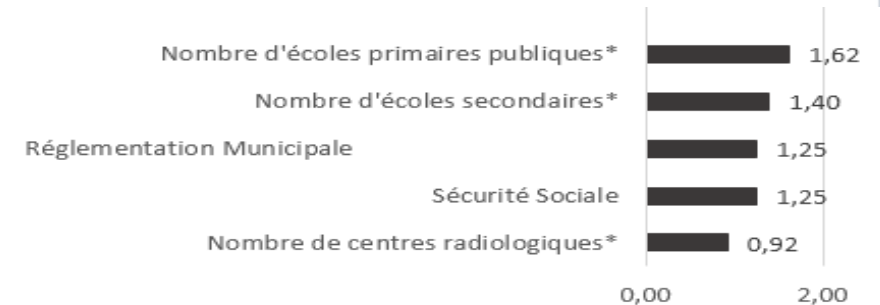
Piliers	Rang	Score (0-10)
Indice Général	2	4,83
Services municipaux	4	4,61
Approche participative	3	4,22
Transparence et accès à l'information	1	5,54
Services non municipaux	3	5,39
Cadre de vie	2	4,65



Top 5 des meilleurs indices



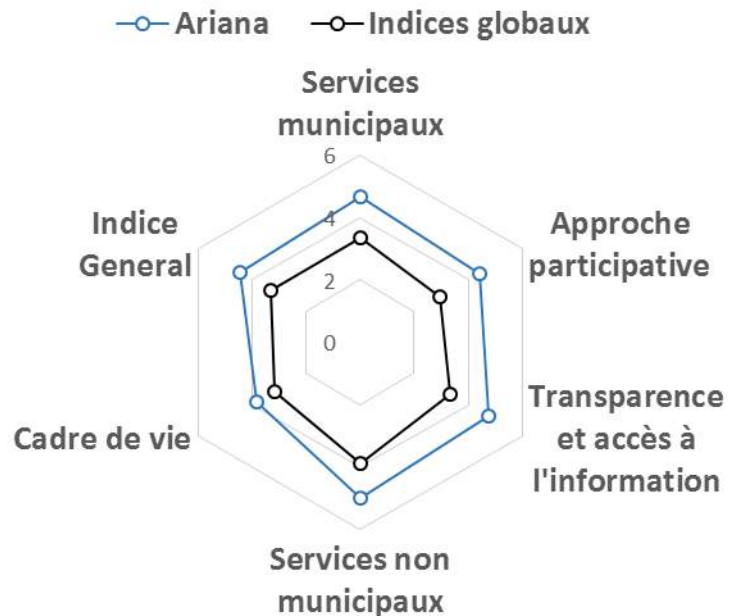
Top 5 des mauvais indices



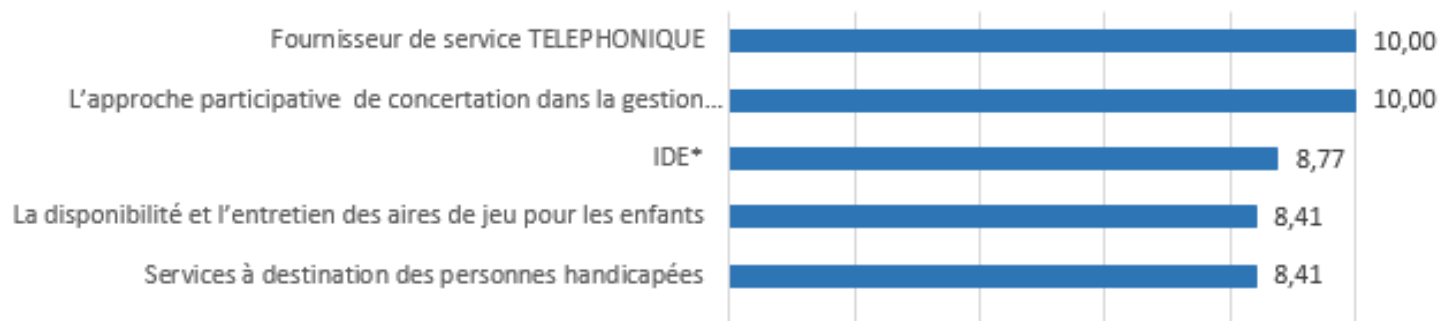
ARIANA

Population (En milliers)	576,10
Superficie (Km ²)	482
Nombre de municipalités	6
Taux d'urbanisation	0,91

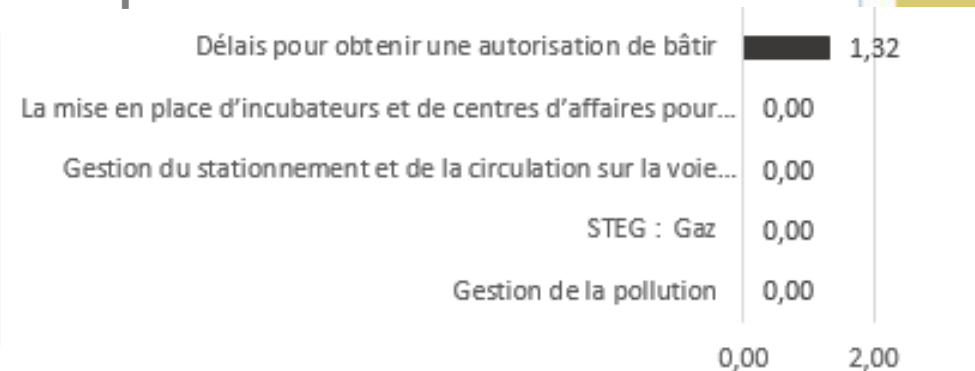
Piliers	Rang	Score (0-10)
Indice Général	3	4,67
Services municipaux	3	4,47
Approche participative	2	4,43
Transparence et accès à l'information	3	4,76
Services non municipaux	4	5,01
Cadre de vie	4	3,83



Top 5 des meilleurs indices



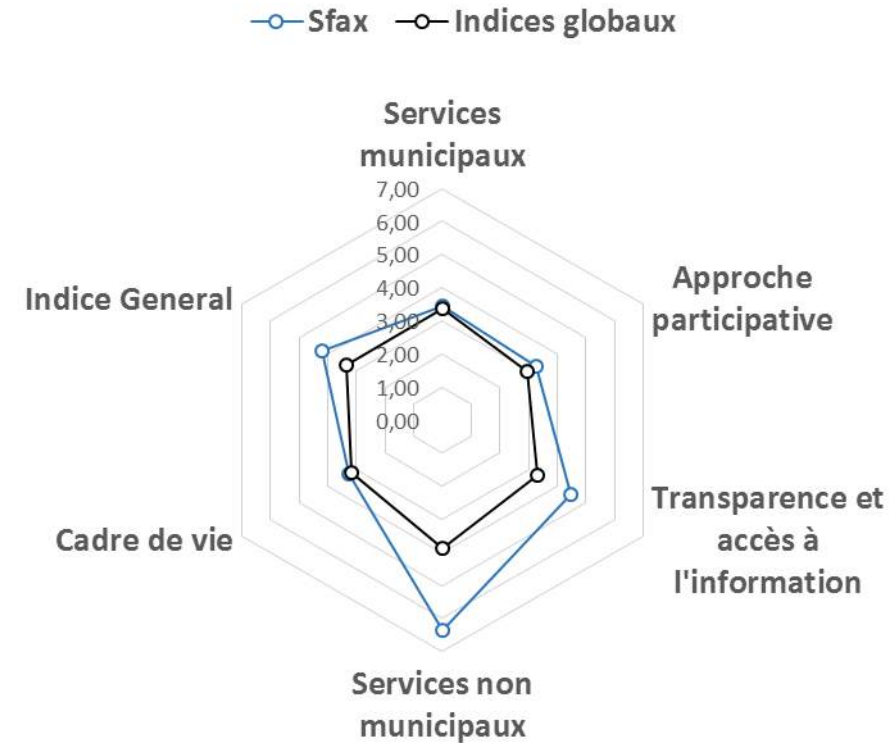
Top 5 des mauvais indices



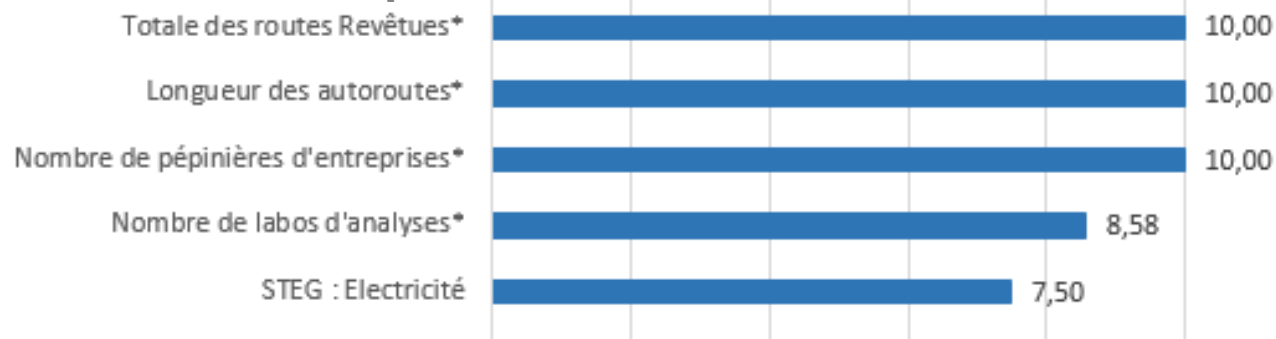
SFAX

Population (En milliers)	955,40
Superficie (Km ²)	7 545
Nombre de municipalités	17
Taux d'urbanisation	0,62

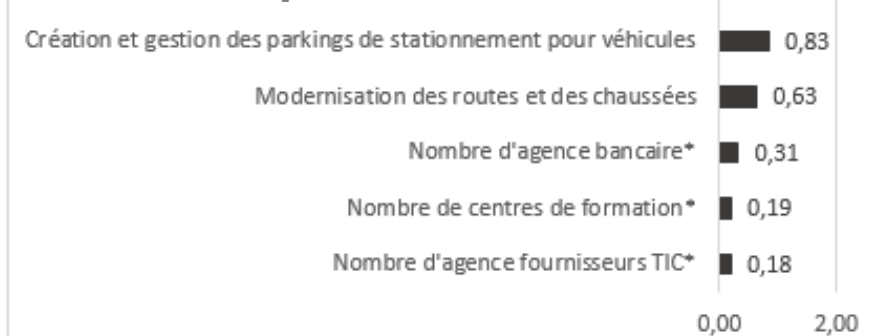
Piliers	Rang	Score (0-10)
Indice Général	4	4,18
Services municipaux	12	3,44
Approche participative	7	3,24
Transparence et accès à l'information	4	4,46
Services non municipaux	1	6,36
Cadre de vie	10	3,27



Top 5 des meilleurs indices



Top 5 des mauvais indices

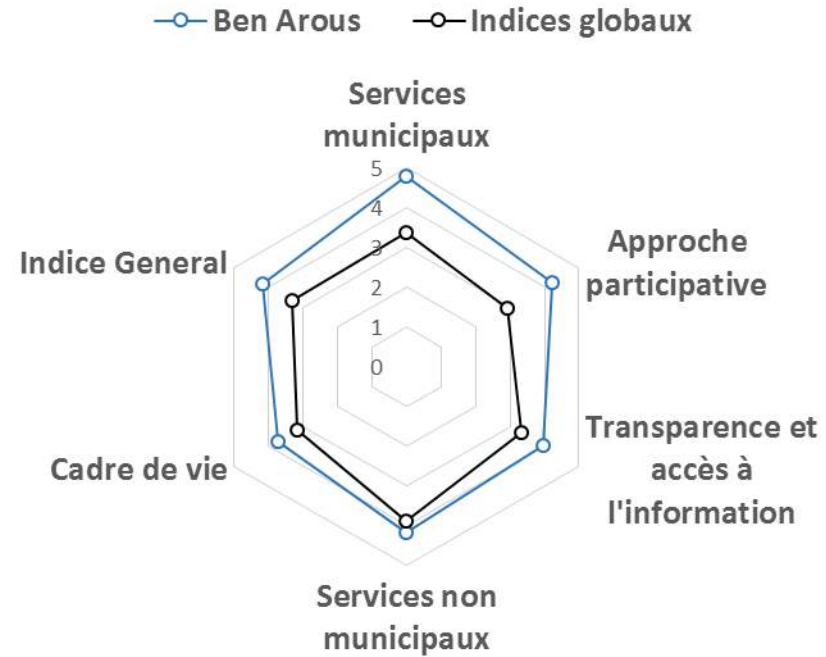
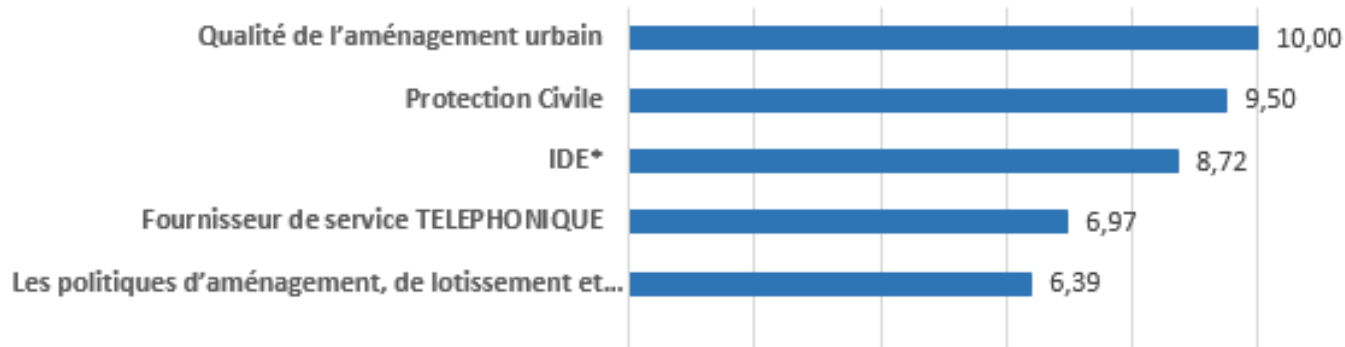


BEN AROUS

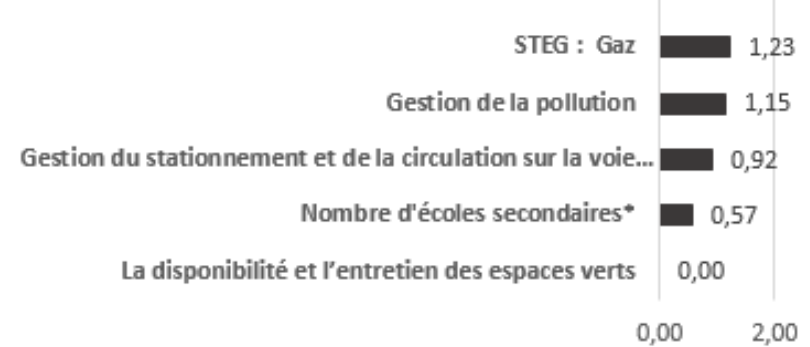
Population (En milliers)	631,80
Superficie (Km ²)	761
Nombre de municipalités	11
Taux d'urbanisation	0,91

Piliers	Rang	Score (0-10)
Indice Général	5	4,16
Services municipaux	2	4,79
Approche participative	4	4,21
Transparence et accès à l'information	6	3,97
Services non municipaux	10	4,15
Cadre de vie	5	3,75

Top 5 des meilleurs indices



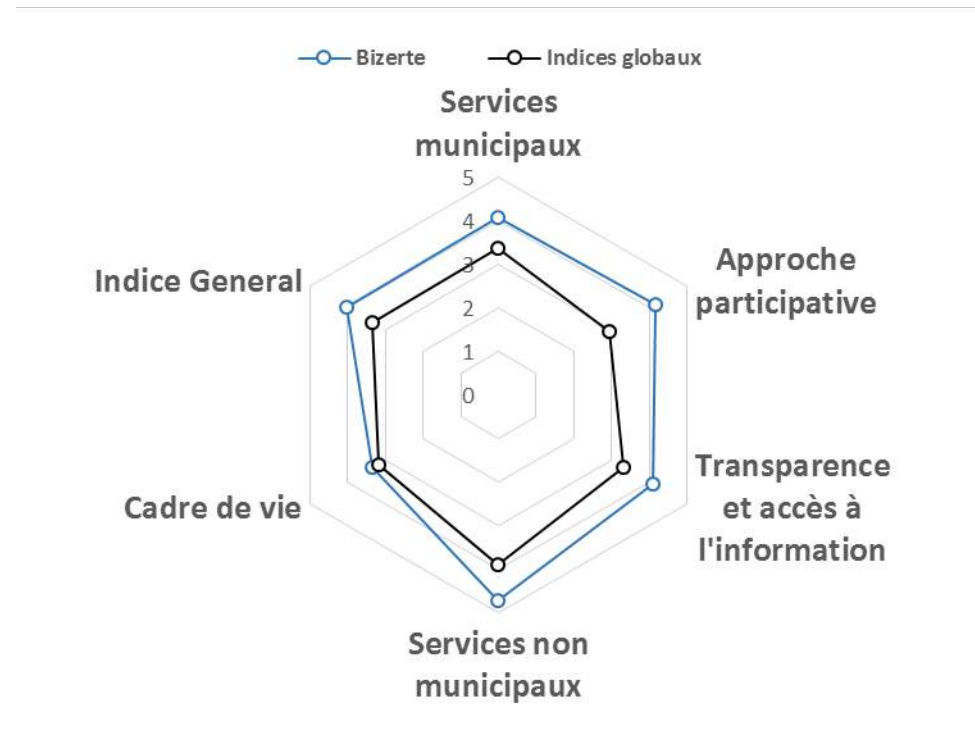
Top 5 des mauvais indices



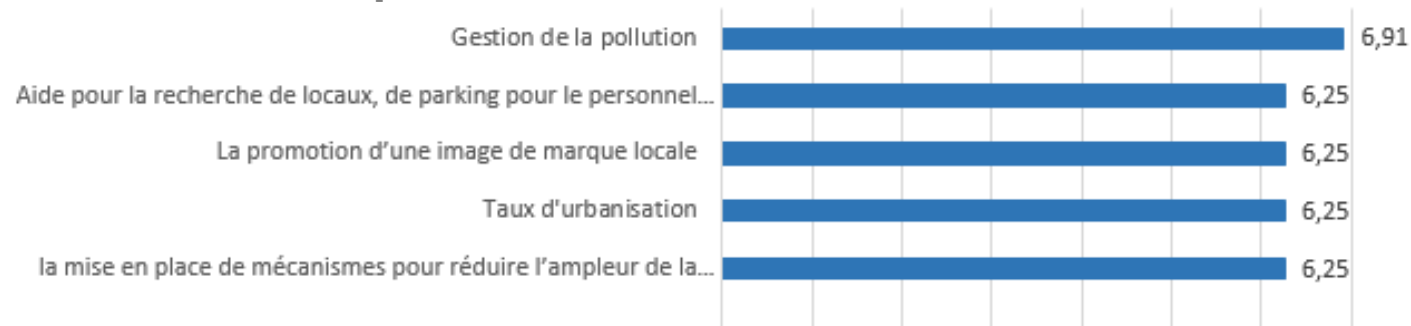
BIZERTE

Population (En milliers)	568,20
Superficie (Km ²)	3 750
Nombre de municipalités	13
Taux d'urbanisation	0,62

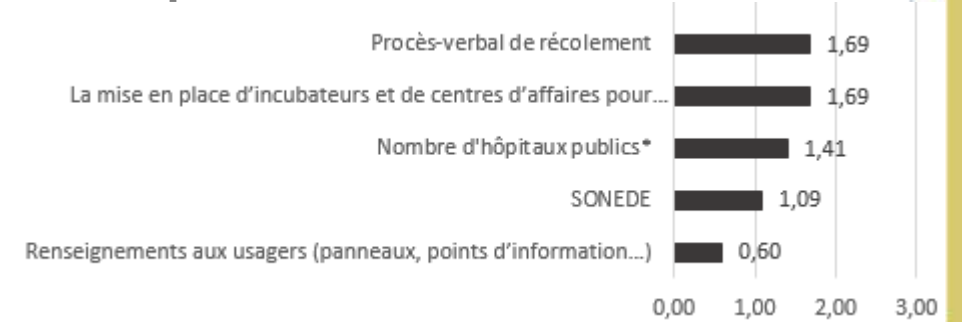
Piliers	Rang	Score (0-10)
Indice Général	6	4,02
Services municipaux	6	4,08
Approche participative	5	4,16
Transparence et accès à l'information	5	4,11
Services non municipaux	7	4,71
Cadre de vie	8	3,34



Top 5 des meilleurs indices



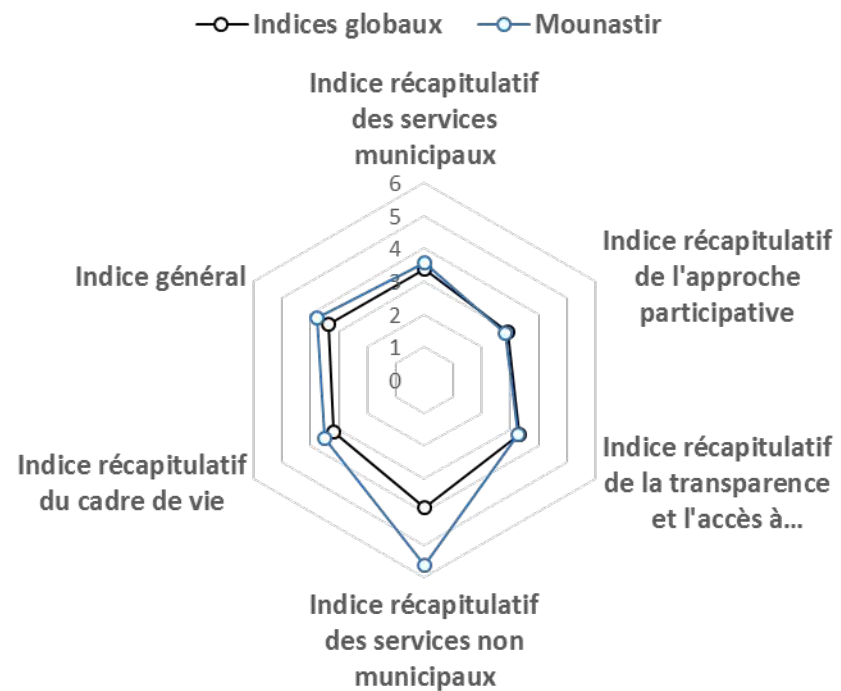
Top 5 des mauvais indices



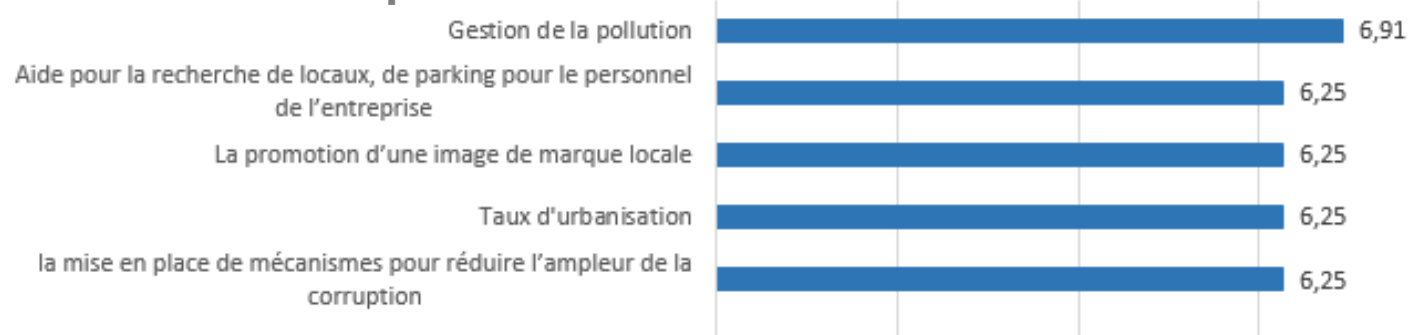
MONASTIR

Population (En milliers)	548,80
Superficie (Km ²)	1 024
Nombre de municipalités	31
Taux d'urbanisation	1

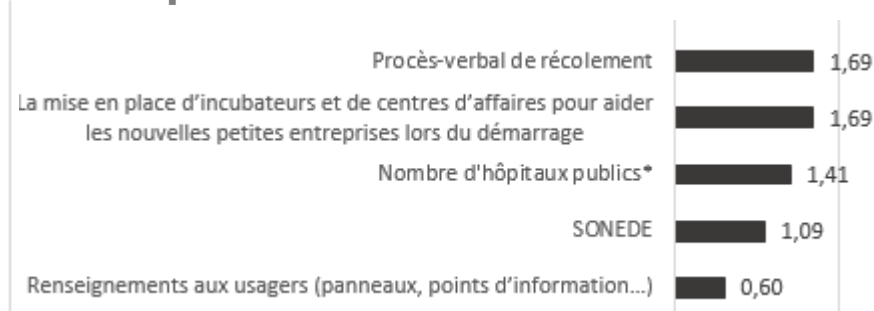
Piliers	Rang	Score (0-10)
Indice Général	7	3,94
Services municipaux	10	3,55
Approche participative	11	2,82
Transparence et accès à l'information	13	3,30
Services non municipaux	2	5,62
Cadre de vie	6	3,51



Top 5 des meilleurs indices



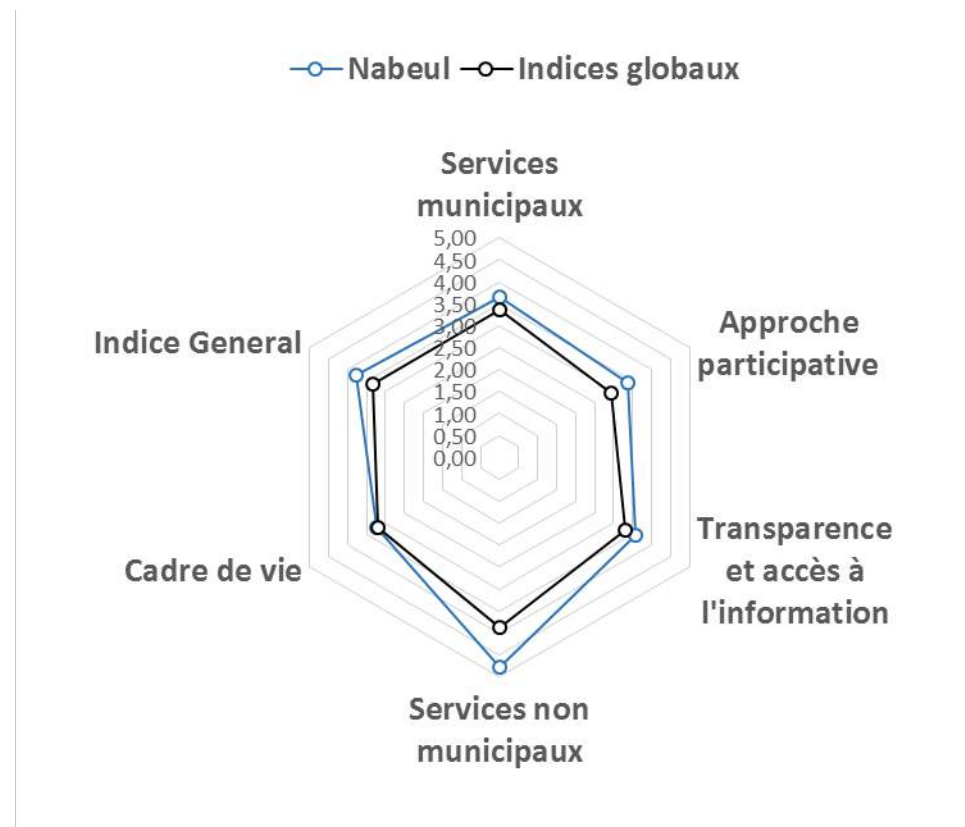
Top 5 des mauvais indices



NABEUL

Population (En milliers)	787,90
Superficie (Km ²)	2 840
Nombre de municipalités	24
Taux d'urbanisation	0,68

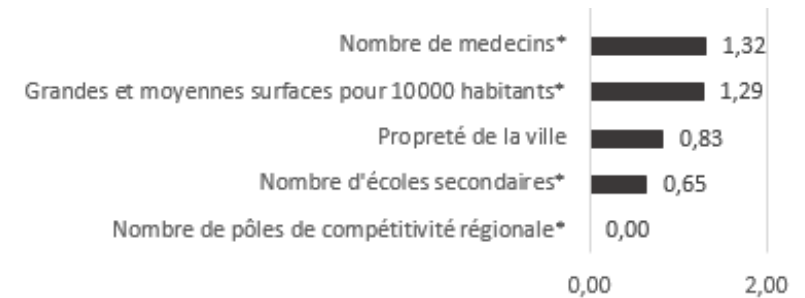
Piliers	Rang	Score (0-10)
Indice Général	8	3,76
Services municipaux	9	3,65
Approche participative	6	3,38
Transparence et accès à l'information	9	3,57
Services non municipaux	6	4,79
Cadre de vie	12	3,22



Top 5 des meilleurs indices



Top 5 des mauvais indices




MANOUBA

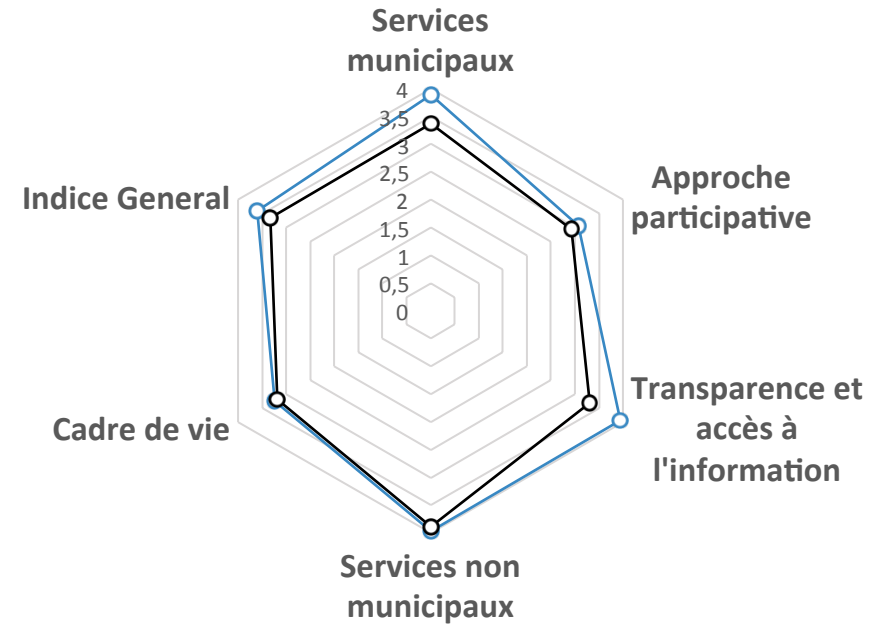
Population (En milliers)	379,50
Superficie (Km ²)	1 137
Nombre de municipalités	9
Taux d'urbanisation	0,74

Piliers	Rang	Score (0-10)
Indice Général	9	3,60
Services municipaux	7	3,89
Approche participative	9	3,07
Transparence et accès à l'information	7	3,95
Services non municipaux	12	3,96
Cadre de vie	11	3,24

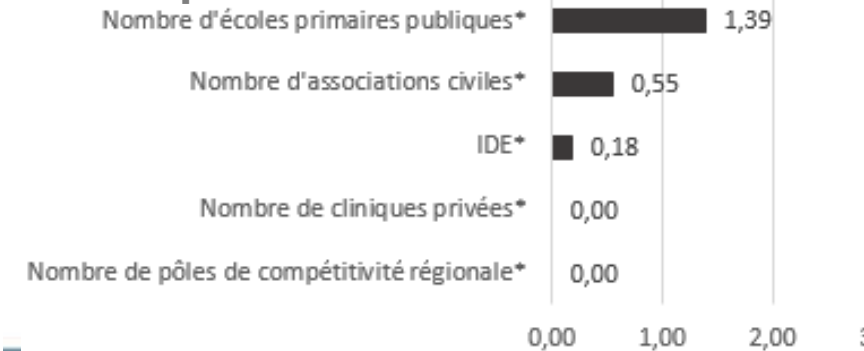
Top 5 des meilleurs indices



—○— Manouba —○— Indices globaux



Top 5 des mauvais indices

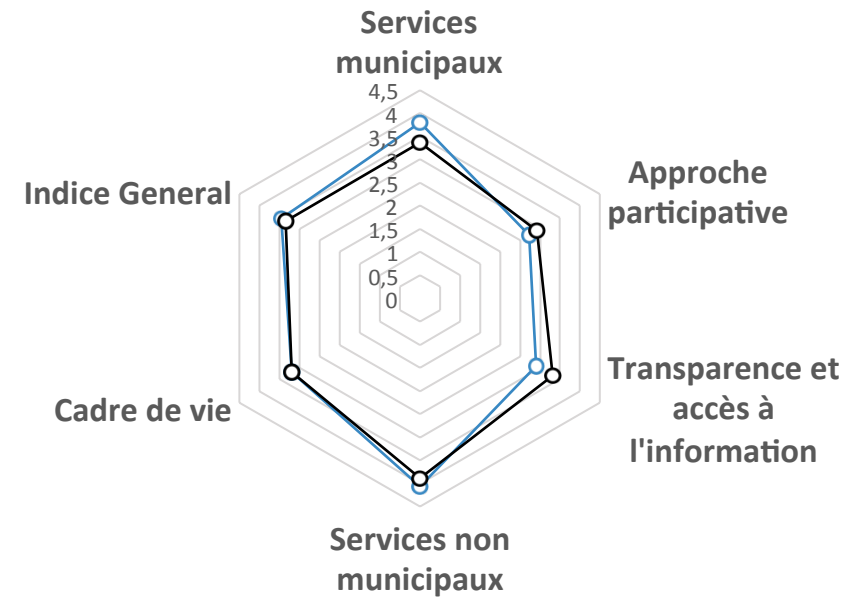


LE KEF

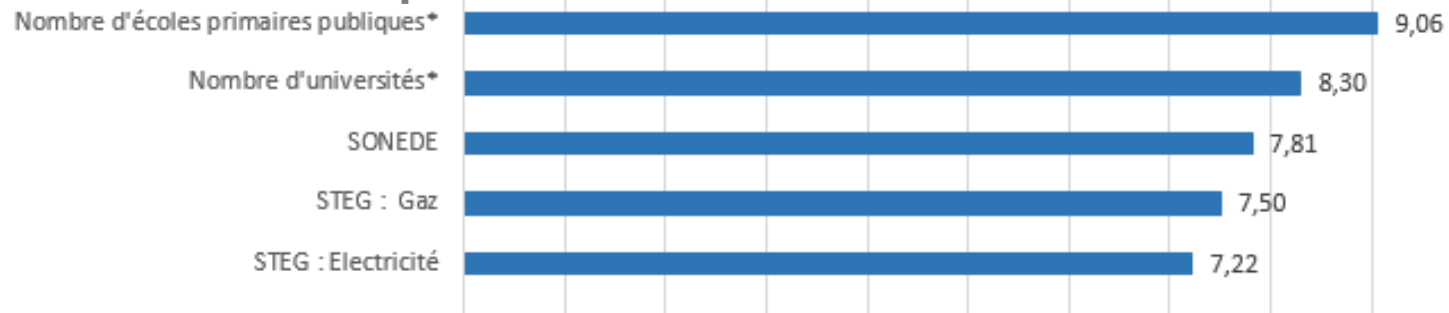
Population (En milliers)	243,20
Superficie (Km ²)	5 081
Nombre de municipalités	12
Taux d'urbanisation	0,51

Piliers	Rang	Score (0-10)
Indice Général	10	3,46
Services municipaux	8	3,81
Approche participative	12	2,72
Transparence et accès à l'information	15	2,91
Services non municipaux	11	4,07
Cadre de vie	13	3,19

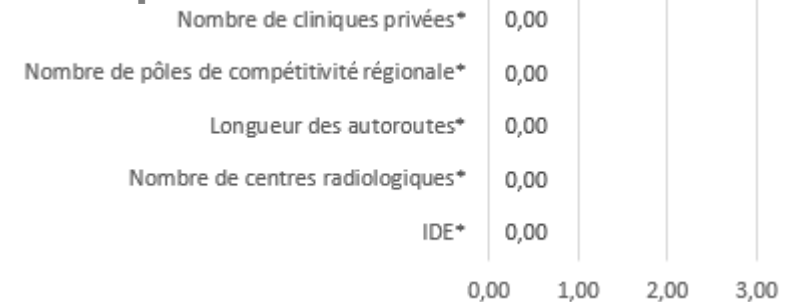
—○— Le Kef —○— Indices globaux



Top 5 des meilleurs indices



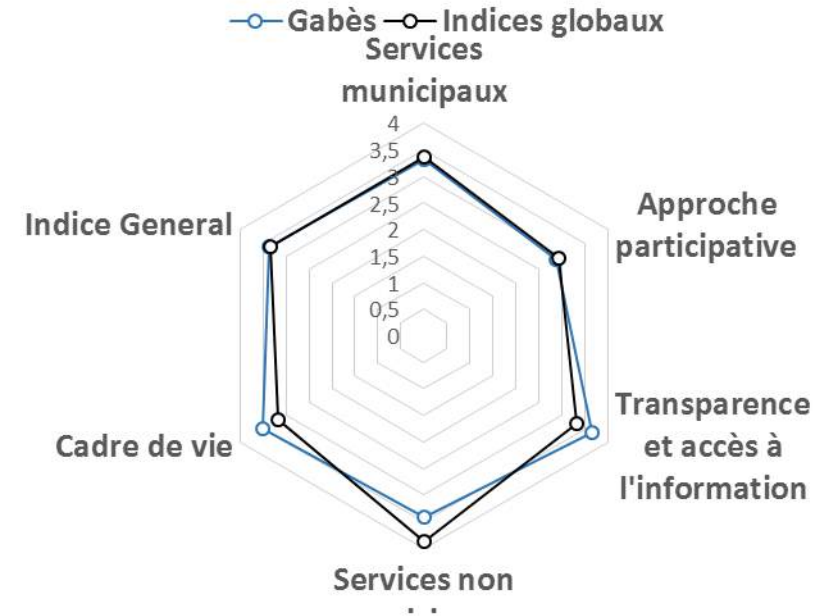
Top 5 des mauvais indices




Gabès

Population (En milliers)	374,30
Superficie (Km ²)	7 166
Nombre de municipalités	10
Taux d'urbanisation	0,70

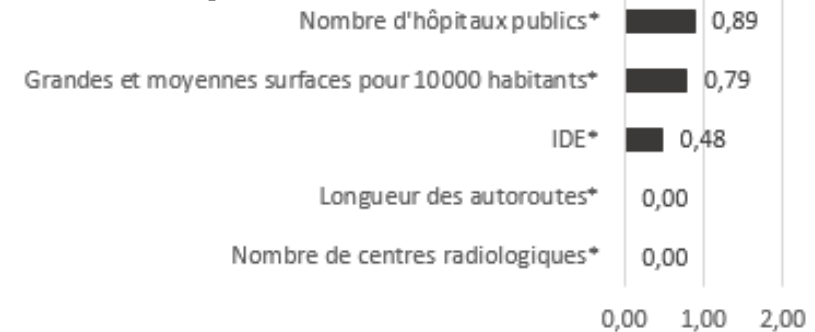
Piliers	Rang	Score (0-10)
Indice Général	11	3,36
Services municipaux	14	3,32
Approche participative	10	2,87
Transparence et accès à l'information	8	3,64
Services non municipaux	15	3,41
Cadre de vie	7	3,51



Top 5 des meilleurs indices



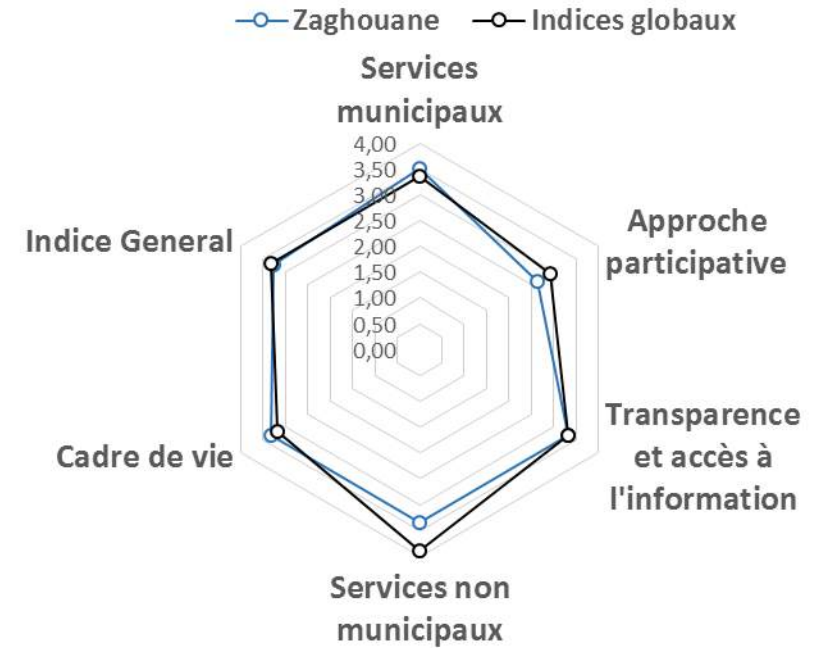
Top 5 des mauvais indices




ZAGHOUANE

Population (En milliers)	176,90
Superficie (Km ²)	2 820
Nombre de municipalités	6
Taux d'urbanisation	0,44

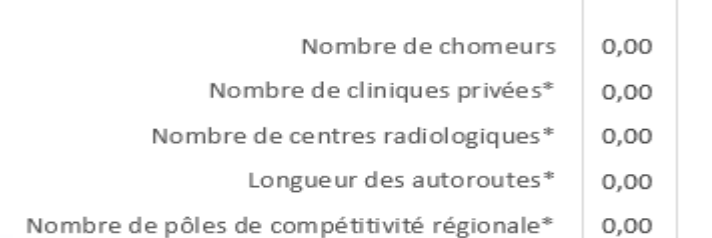
Piliers	Rang	Score (0-10)
Indice Général	12	3,27
Services municipaux	11	3,51
Approche participative	14	2,63
Transparence et accès à l'information	12	3,33
Services non municipaux	16	3,35
Cadre de vie	9	3,33



Top 5 des meilleurs indices



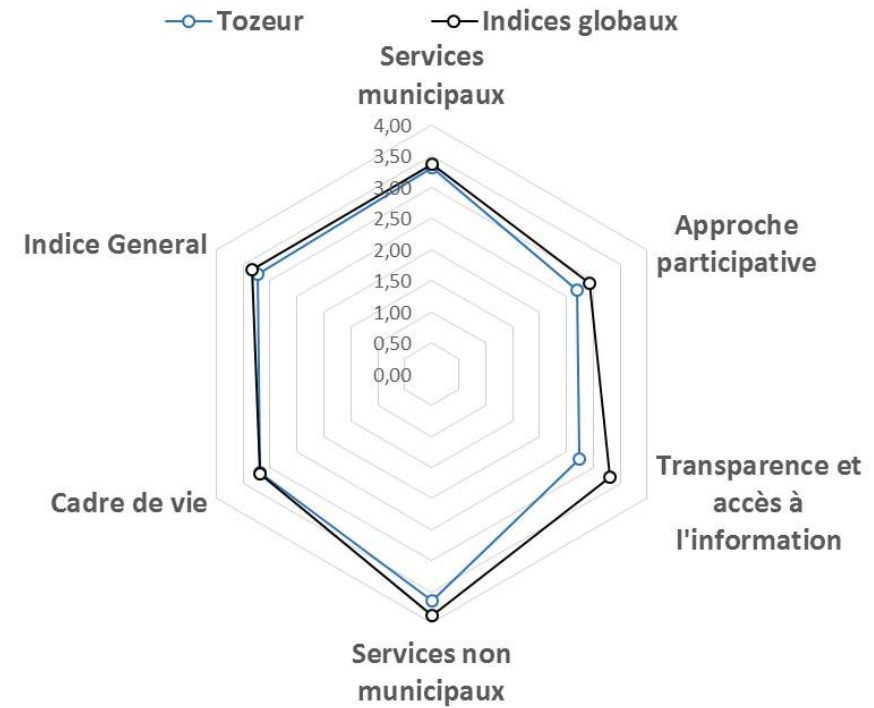
Top 5 des mauvais indices




Tozeur

Population (En milliers)	107,90
Superficie (Km ²)	5 593
Nombre de municipalités	5
Taux d'urbanisation	0,70

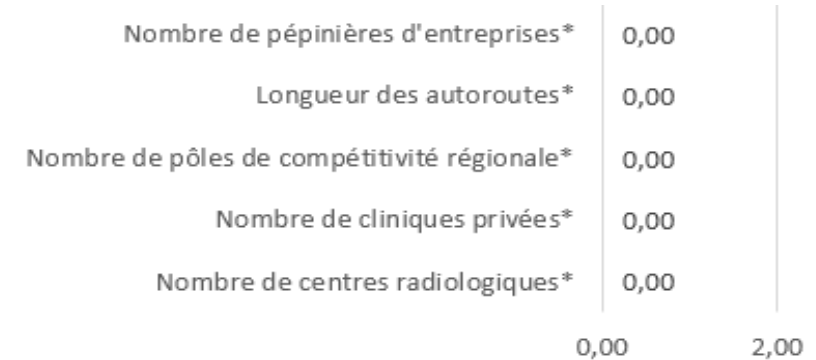
Piliers	Rang	Score (0-10)
Indice Général	13	3,22
Services municipaux	15	3,32
Approche participative	13	2,70
Transparence et accès à l'information	18	2,74
Services non municipaux	13	3,63
Cadre de vie	14	3,18



Top 5 des meilleurs indices



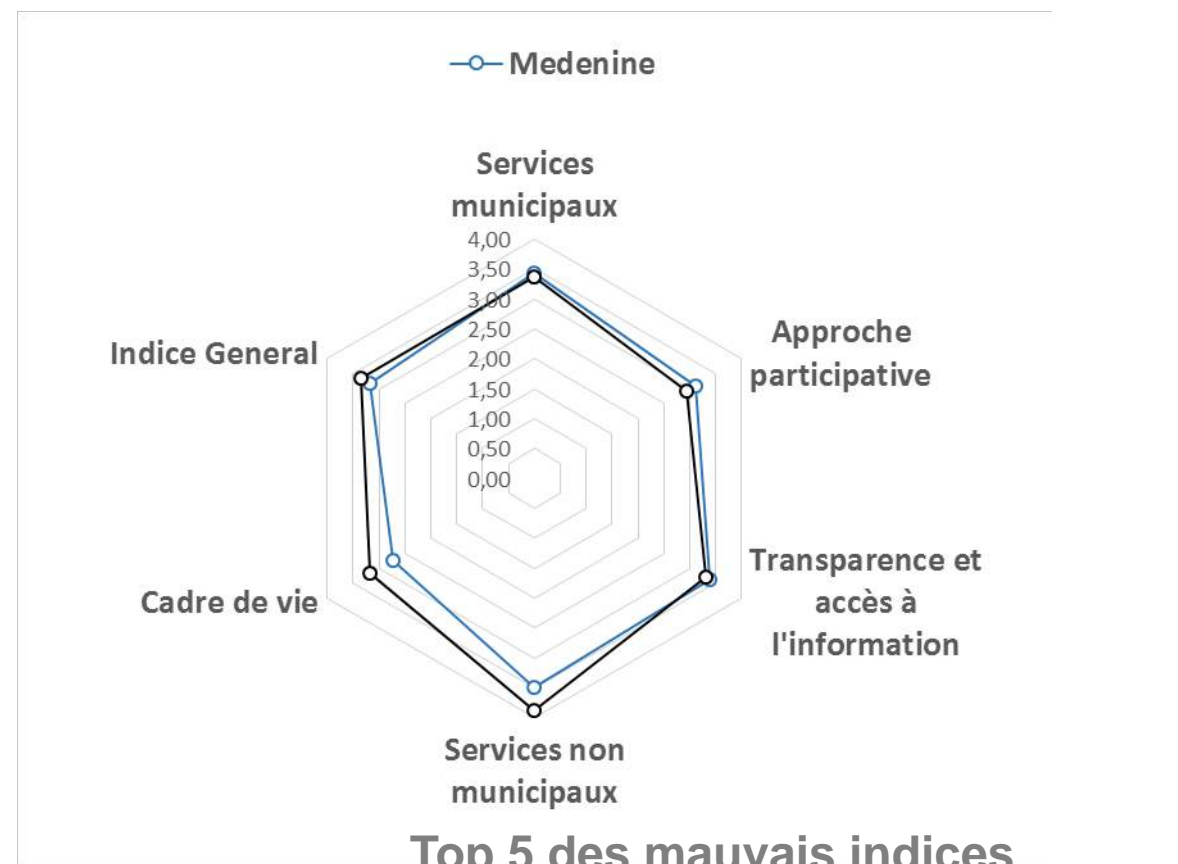
Top 5 des mauvais indices




MEDENINE

Population (En milliers)	479,5
Superficie (Km ²)	9 167
Nombre de municipalités	7
Taux d'urbanisation	0,79


Piliers	Rang	Score (0-10)
Indice Général	14	3,18
Services municipaux	13	3,43
Approche participative	8	3,11
Transparence et accès à l'information	11	3,39
Services non municipaux	14	3,49
Cadre de vie	16	2,72



Top 5 des meilleurs indices



Top 5 des mauvais indices

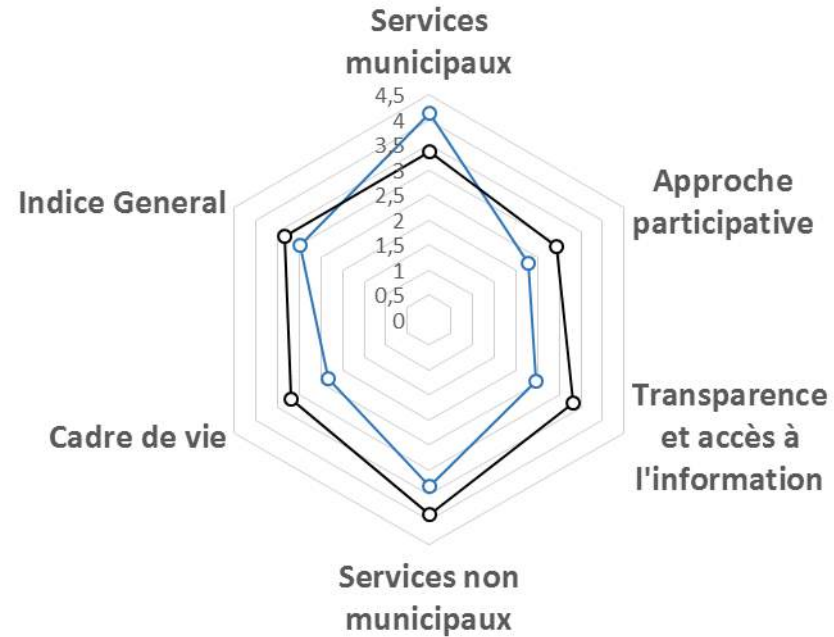


MAHDIA

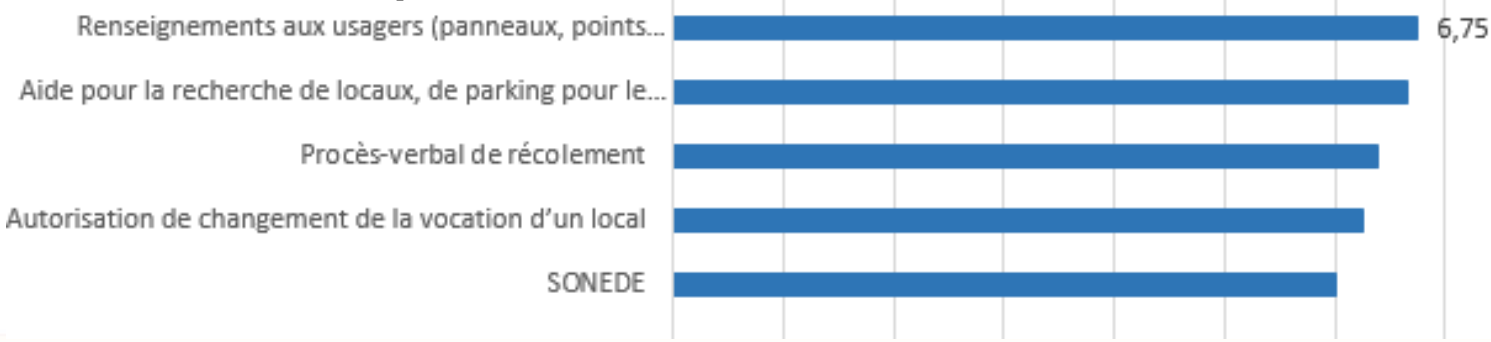
Population (En milliers)	410,80
Superficie (Km ²)	2 878
Nombre de municipalités	14
Taux d'urbanisation	0,45

Piliers	Rang	Score (0-10)
Indice Général	15	2,98
Services municipaux	5	4,12
Approche participative	20	2,29
Transparence et accès à l'information	19	2,47
Services non municipaux	17	3,33
Cadre de vie	21	2,33

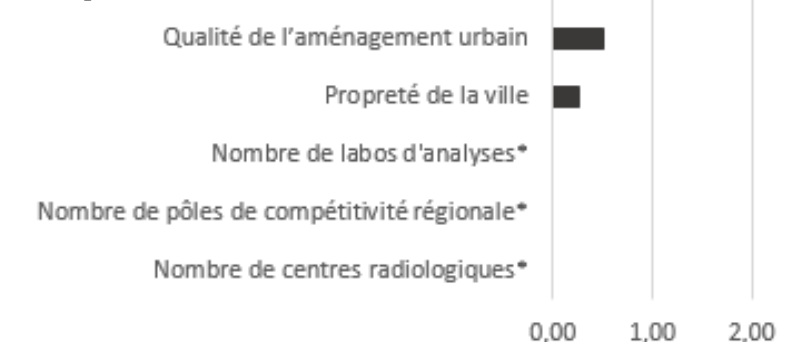
—○— Mahdia —○— Indices globaux



Top 5 des meilleurs indices



Top 5 des mauvais indices

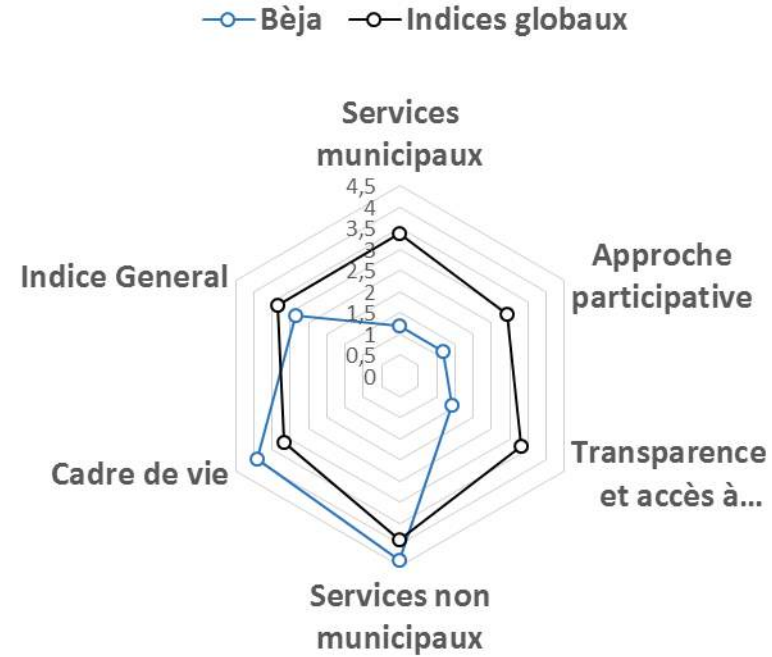


BEJA

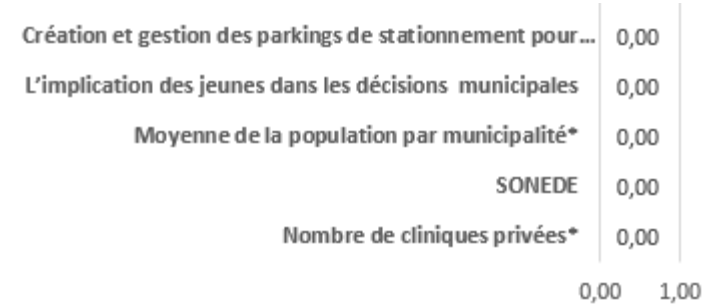
Population (En milliers)	303,10
Superficie (Km ²)	3740
Nombre de municipalités	8
Taux d'urbanisation	0,45

Piliers	Rang	Score (0-10)
Indice Général	16	2,85
Services municipaux	24	1,18
Approche participative	23	1,16
Transparence et accès à l'information	24	1,43
Services non municipaux	8	4,37
Cadre de vie	3	3,92

Top 5 des meilleurs indices



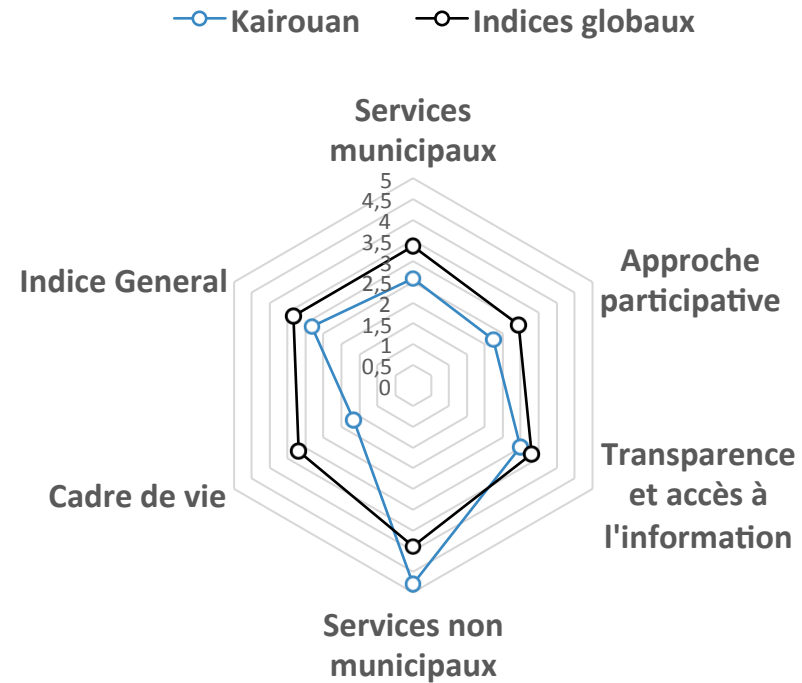
Top 5 des mauvais indices



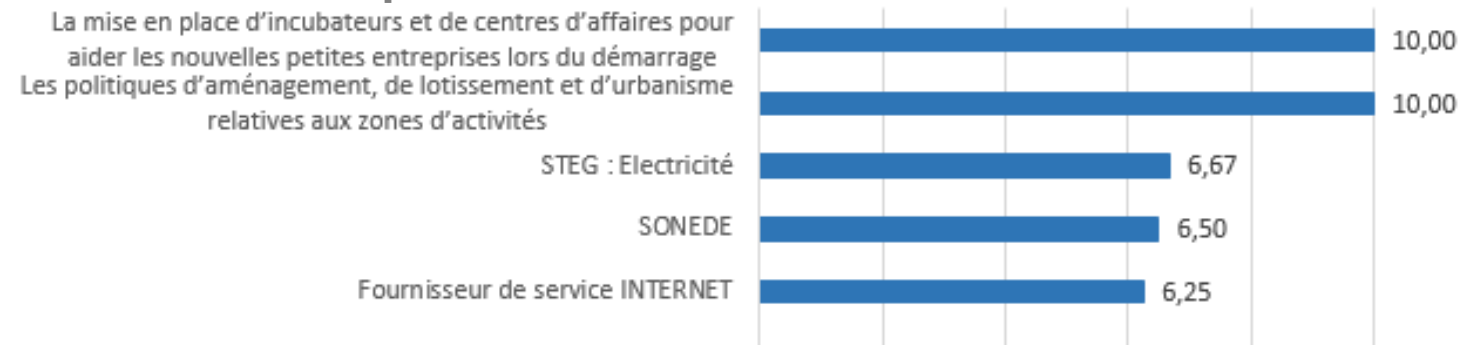
KAIROUAN

Population (En milliers)	570,60
Superficie (Km ²)	6 712
Nombre de municipalités	12
Taux d'urbanisation	0,34

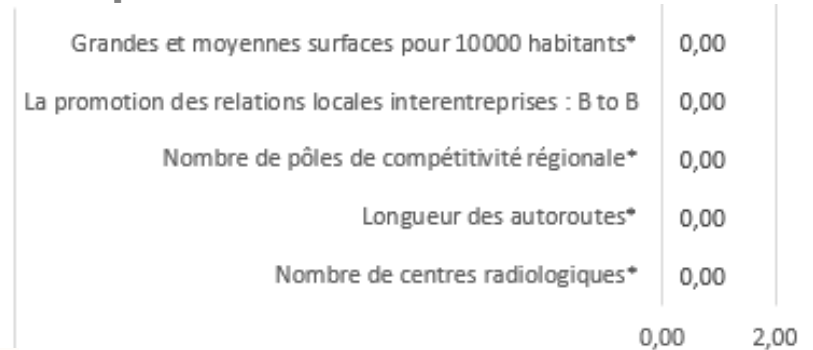
Piliers	Rang	Score (0-10)
Indice Général	17	2,84
Approche participative	21	2,23
Transparence et accès à l'information	14	2,99
Services non municipaux	5	4,80
Cadre de vie	24	1,66



Top 5 des meilleurs indices



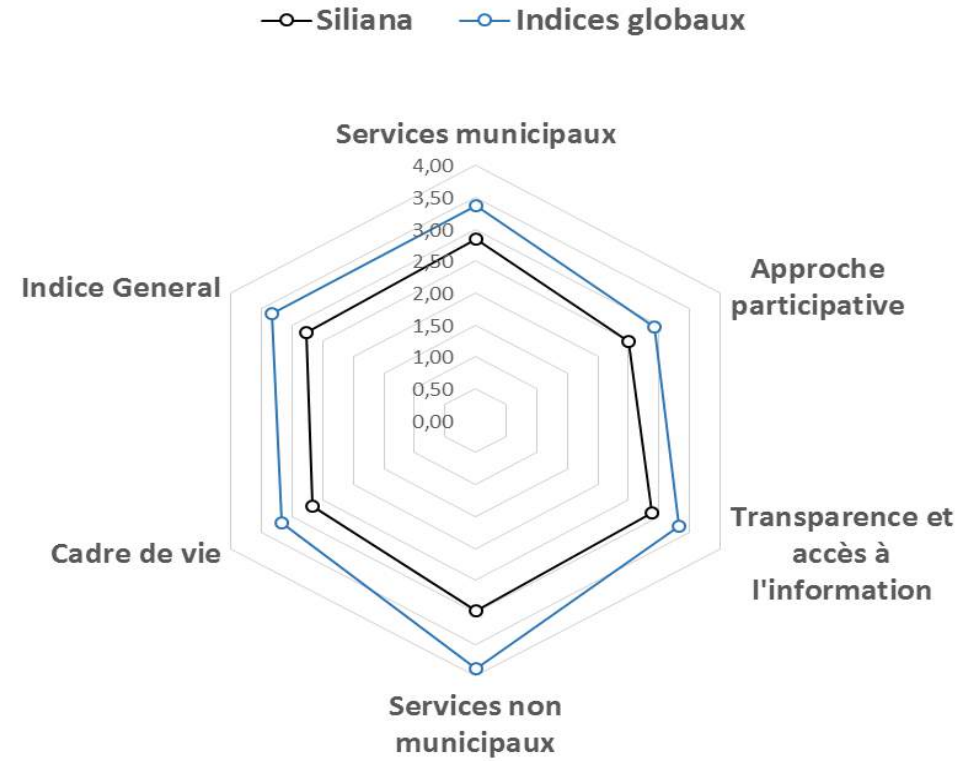
Top 5 des mauvais indices




SILIANA

Population (En milliers)	223,10
Superficie (Km ²)	4 642
Nombre de municipalités	10
Taux d'urbanisation	0,38

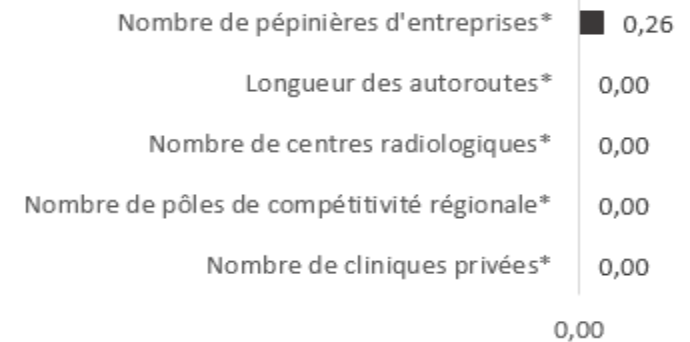
Piliers	Rang	Score (0-10)
Indice Général	18	2,77
Services municipaux	17	2,84
Approche participative	17	2,49
Transparence et accès à l'information	17	2,89
Services non municipaux	19	2,97
Cadre de vie	17	2,67



Top 5 des meilleurs indices



Top 5 des mauvais indices

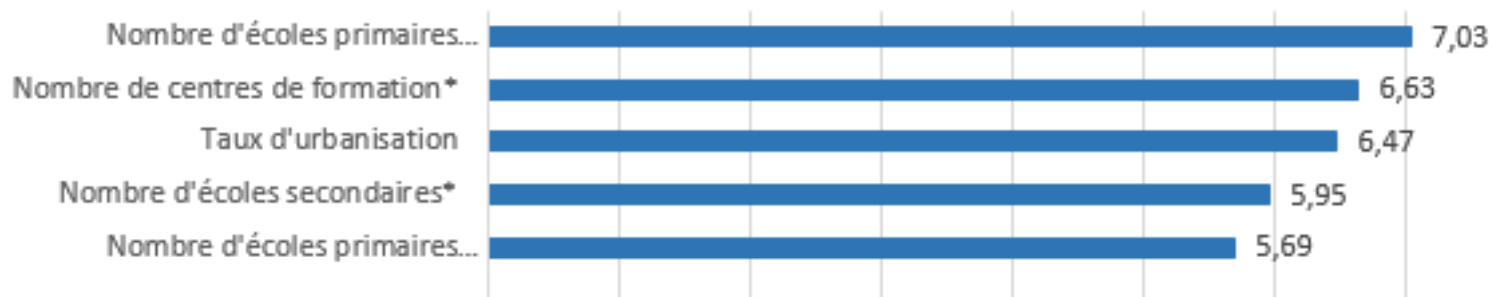


GAFSA

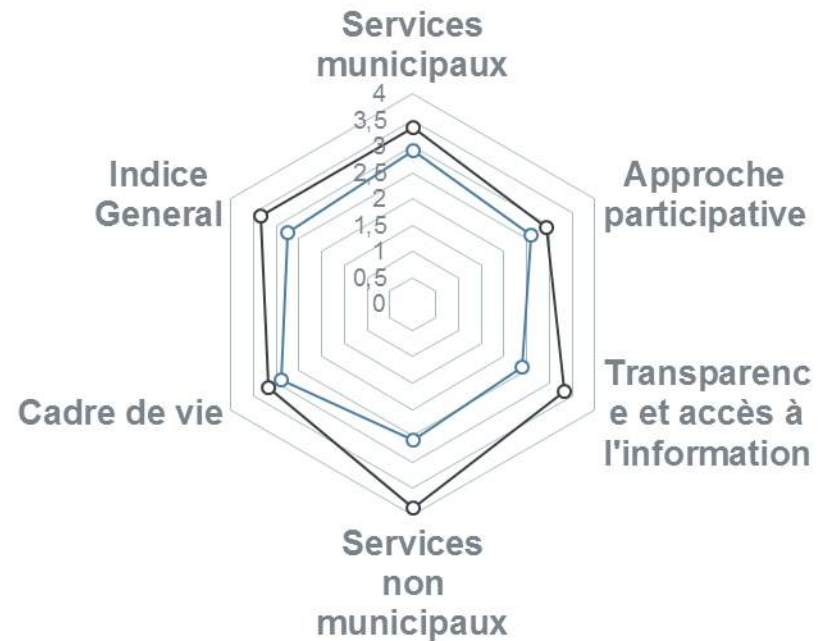
Population (En milliers)	337,30
Superficie (Km ²)	7 807
Nombre de municipalités	8
Taux d'urbanisation	0,74

Piliers	Rang	Score (0-10)
Indice Général	19	2,74
Services municipaux	16	2,92
Approche participative	15	2,60
Transparence et accès à l'information	20	2,40
Services non municipaux	21	2,59
Cadre de vie	15	2,88

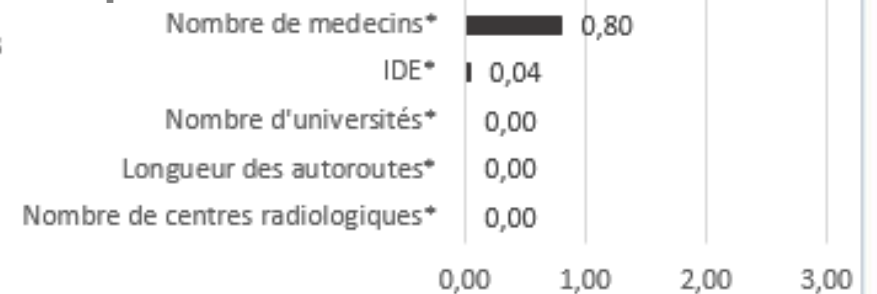
Top 5 des meilleurs indices



—○ Gafsa —○ Indices globaux



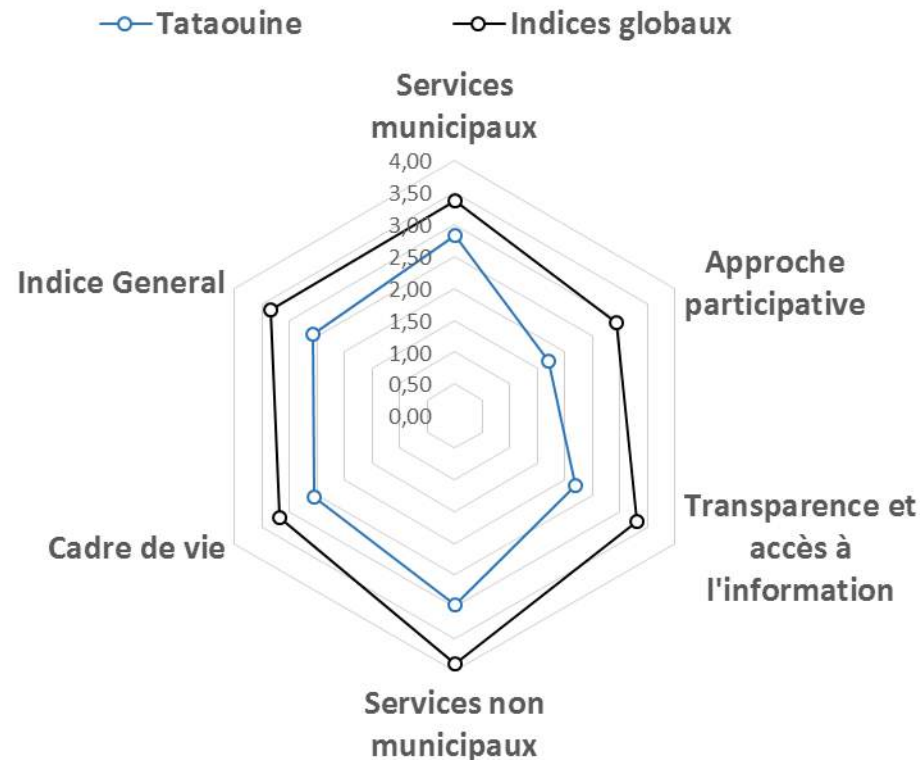
Top 5 des mauvais indices




TATAOUINE

Population (En milliers)	149,50
Superficie (Km ²)	38 889
Nombre de municipalités	5
Taux d'urbanisation	0,62

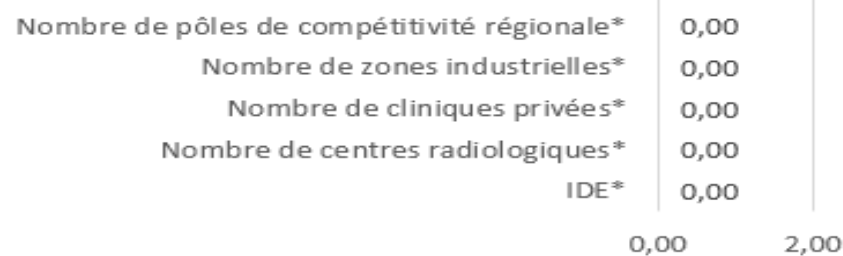
Piliers	Rang	Score (0-10)
Indice Général	20	2,57
Services municipaux	18	2,83
Approche participative	22	1,70
Transparence et accès à l'information	21	2,19
Services non municipaux	20	2,97
Cadre de vie	19	2,55



Top 5 des meilleurs indices



Top 5 des mauvais indices

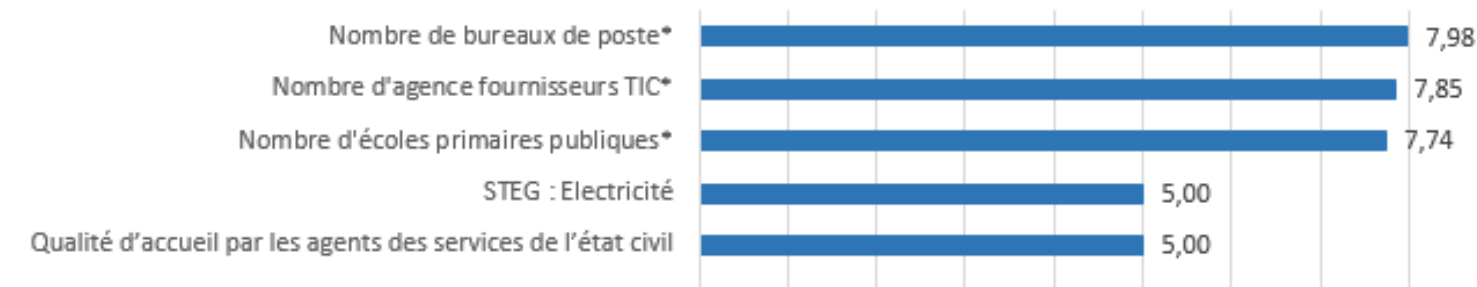


KASSERINE

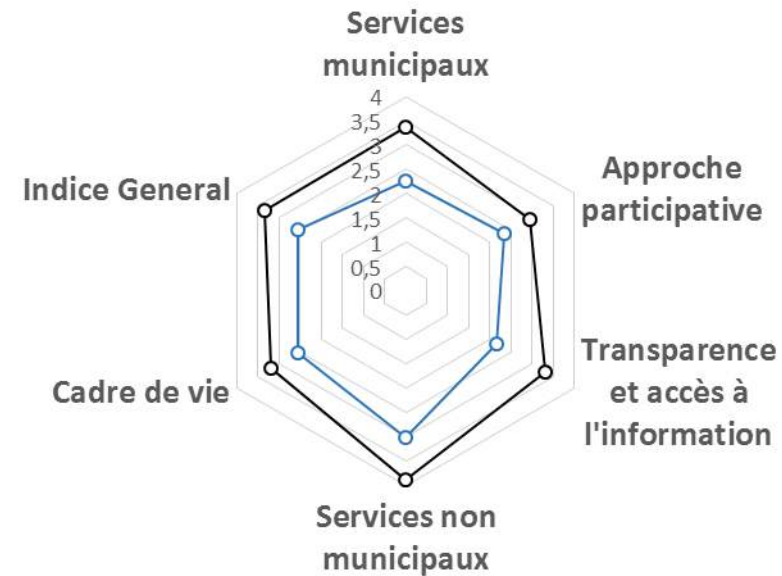
Population (En milliers)	439,20
Superficie (Km ²)	8 260
Nombre de municipalités	10
Taux d'urbanisation	0,41

Piliers	Rang	Score (0-10)
Indice Général	21	2,55
Services municipaux	21	2,27
Approche participative	18	2,35
Transparence et accès à l'information	23	2,14
Services non municipaux	18	3,01
Cadre de vie	18	2,56

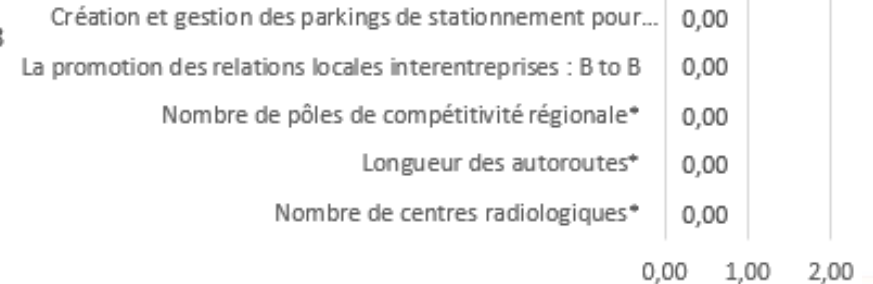
Top 5 des meilleurs indices



—○— Kasserine —○— Indices globaux



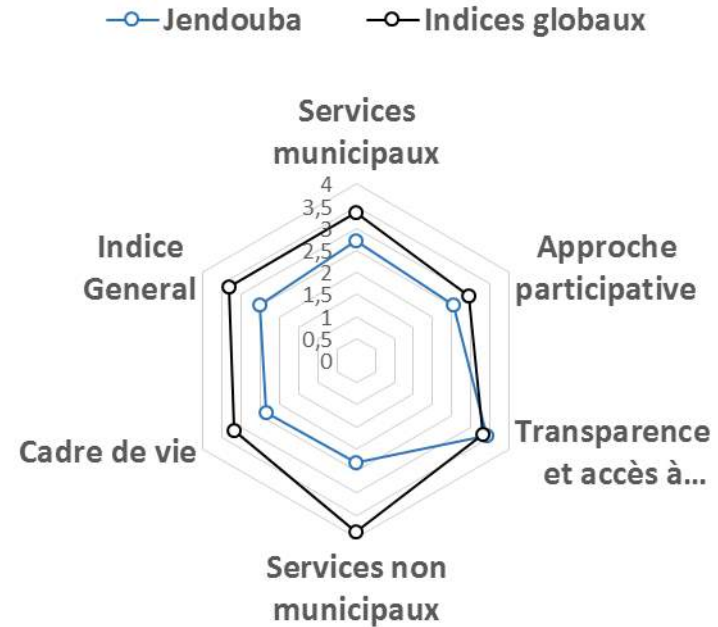
Top 5 des mauvais indices




JENDOUBA

Population (En milliers)	401,50
Superficie (Km ²)	3 100
Nombre de municipalités	8
Taux d'urbanisation	0,28


Piliers	Rang	Score (0-10)
Indice Général	22	2,52
Services municipaux	19	2,72
Approche participative	16	2,55
Transparence et accès à l'information	10	3,41
Services non municipaux	24	2,30
Cadre de vie	20	2,34



Top 5 des meilleurs indices



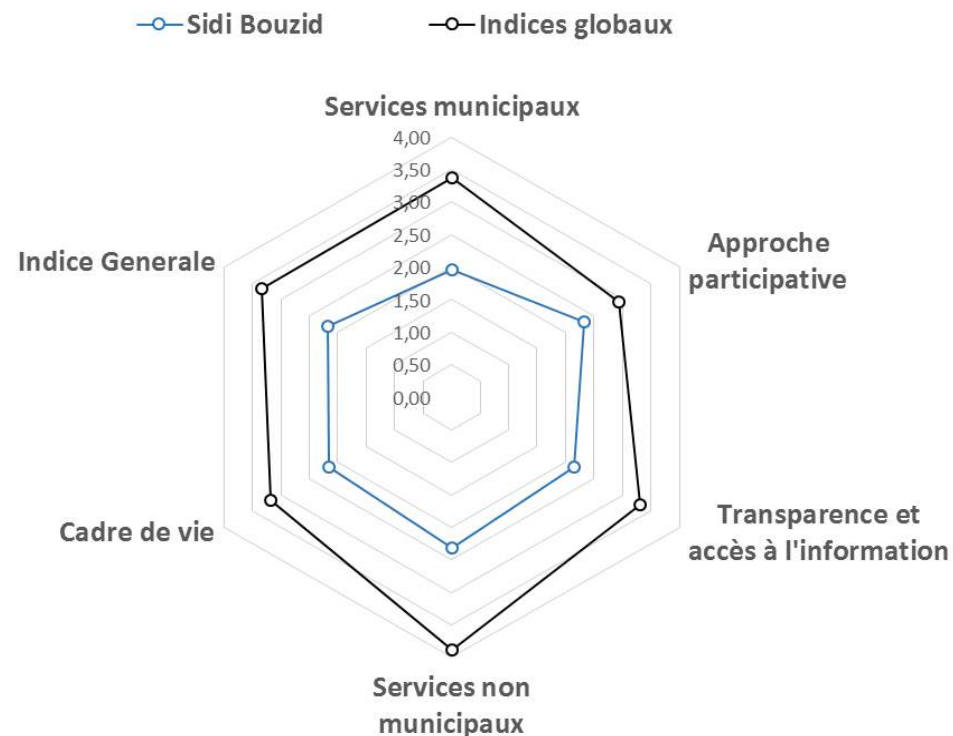
Top 5 des mauvais indices



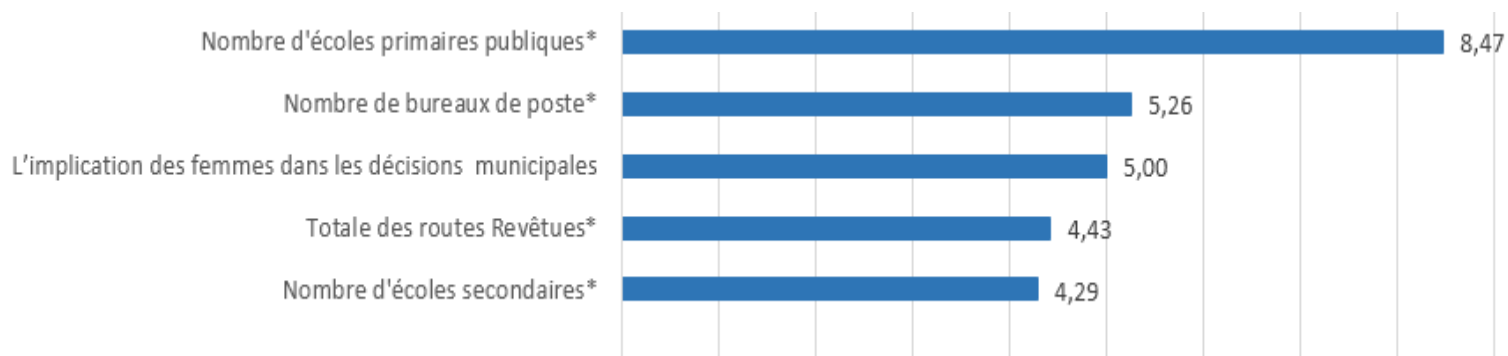
SIDI BOUZID

Population (En milliers)	429,9
Superficie (Km ²)	7400
Nombre de municipalités	10
Taux d'urbanisation	0,26

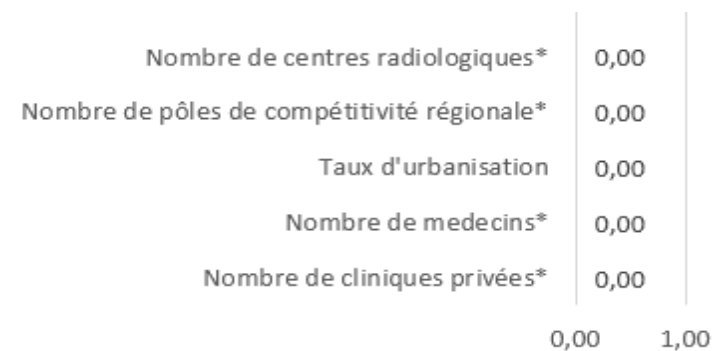
Piliers	Rang	Score (0-10)
Indice Général	23	2,18
Services municipaux	22	1,96
Approche participative	19	2,33
Transparence et accès à l'information	22	2,15
Services non municipaux	23	2,32
Cadre de vie	22	2,15



Top 5 des meilleurs indices



Top 5 des mauvais indices

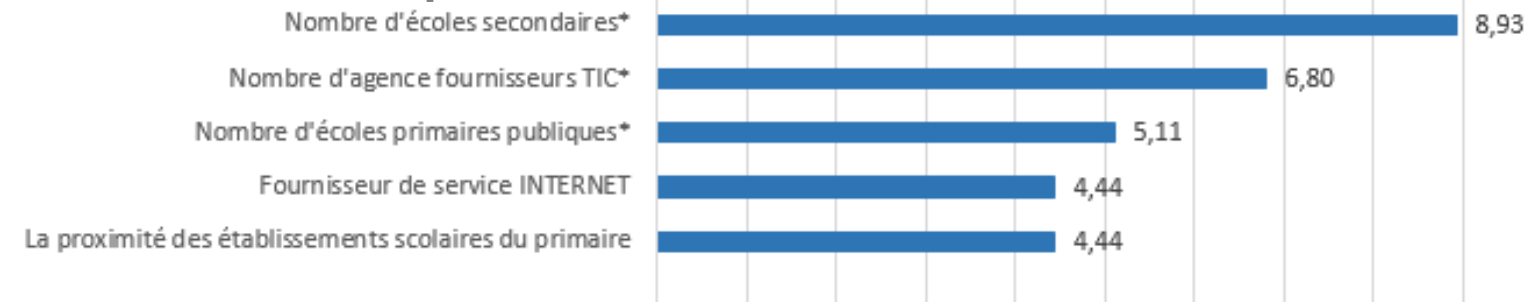


KEBILI

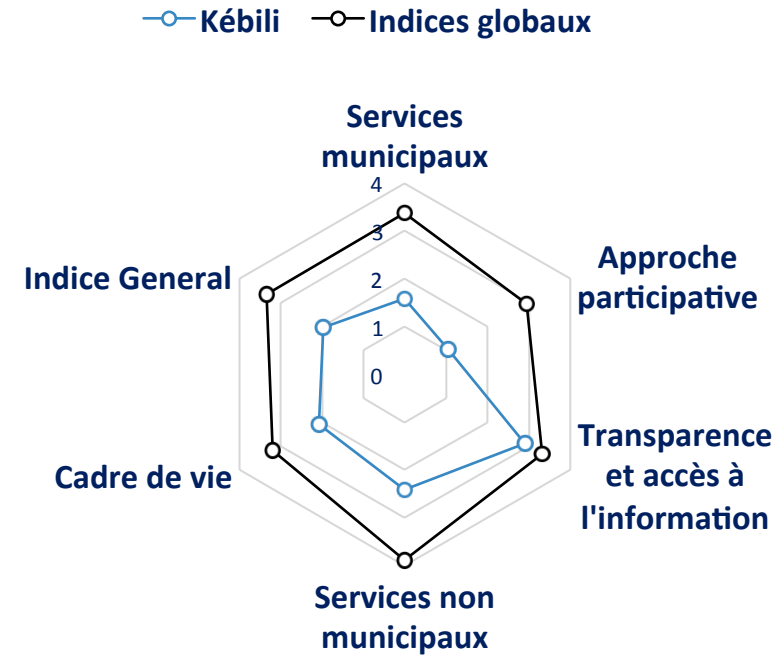
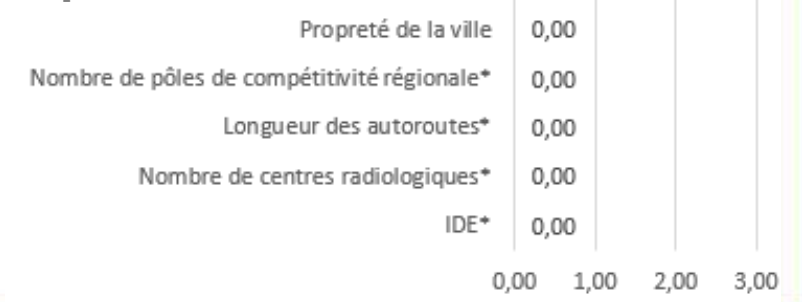
Population (En milliers)	157
Superficie (Km ²)	22454
Nombre de municipalités	5
Taux d'urbanisation	0,54

Piliers	Rang	Score (0-10)
Indice Général	24	1,97
Services municipaux	23	1,59
Approche participative	24	1,04
Transparence et accès à l'information	16	2,90
Services non municipaux	22	2,41
Cadre de vie	23	2,07

Top 5 des meilleurs indices



Top 5 des mauvais indices



Sources des données

- l'Institut National de la Statistique: www.ins.nat.tn
- Ministère de l'Industrie, de l'Energie et des Mines: www.tunisieindustrie.nat.tn
- Ministère de l'éducation: www.edunet.tn
- Ministère de l'Enseignement Supérieur et de la Recherche Scientifique: www.mes.tn
- Ministère de la Santé: www.santetunisie.rns.tn
- Ministère de l'équipement, de l'habitat et de l'aménagement du territoire: www.equipement.tn
- L'Ordre National Des Pharmaciens: www.cnopt.tn
- La Poste Tunisienne: www.poste.tn
- Tunisie Autoroutes: www.tunisieautoroutes.tn
- L'Association Professionnelle Tunisienne des Banques et des Etablissements Financiers: www.apbt.org.tn
- le Centre d'information, de formation, d'études et de documentation sur les associations en Tunisie (IFEDA): www.ifeda.org.tn
- l'Agence de Promotion de l'Investissement Extérieur: www.investintunisia.tn

Sources des données par variable

Superficie	Site du Ministère de l'Industrie, de l'Energie et des Mines	www.tunisieindustrie.nat.tn
Taux d'urbanisation	Site du Ministère de l'Industrie, de l'Energie et des Mines	www.tunisieindustrie.nat.tn
Nombre de municipalités	Site du Ministère de l'Industrie, de l'Energie et des Mines	www.tunisieindustrie.nat.tn
Nombre de zones industrielles	Site du Ministère de l'Industrie, de l'Energie et des Mines	www.tunisieindustrie.nat.tn
Moyenne de la population par municipalité	Site de l'Institut National de la Statistique	www.ins.nat.tn/
Nombre d'agences bancaires	Site de l'Association Professionnelle Tunisienne des Banques et des Etablissements Financiers	www.apbt.org.tn
Nombre de postes	Site de la Poste Tunisienne	www.poste.tn
Totale des routes revêtues	Site du Ministère de l'équipement, de l'habitat et de l'aménagement du territoire	www.equipement.tn
IDE (MTND)	Site de l'Agence de Promotion de l'Investissement Extérieur	www.investintunisia.tn
Nombre de km d'autoroutes	Site de Tunisie Autoroutes	www.tunisieautoroutes.tn
Nombre de pépinières d'entreprises	Site du Ministère de l'Industrie, de l'Energie et des Mines	www.tunisieindustrie.nat.tn
Nombre de pôles de compétitivité régionale	Site du Ministère de l'Industrie, de l'Energie et des Mines	www.tunisieindustrie.nat.tn
Nombre d'écoles primaires publiques	Site du Ministère de l'éducation	www.edunet.tn
Nombre d'écoles primaires privés	Site du Ministère de l'éducation	www.edunet.tn
Nombre d'écoles secondaires	Site du Ministère de l'éducation	www.edunet.tn
Nombre d'universités	Site du Ministère de l'Enseignement Supérieur et de la Recherche Scientifique	www.mes.tn
Nombre d'hôpitaux publics	Site du Ministère de la Santé	www.santetunisie.rns.tn
Nombre de medecins généralistes	Site du Ministère de la Santé	www.santetunisie.rns.tn
Nombre de medecins spécialiste	Site du Ministère de la Santé	www.santetunisie.rns.tn
Nombre de cliniques privées	Site du Ministère de la Santé	www.santetunisie.rns.tn
Nombre de pharmacies	Site de l'Ordre National Des Pharmaciens	www.cnopt.tn
Nombre de laboreatoires d'analyse	Site du Ministère de la Santé	www.santetunisie.rns.tn
Nombre de centres radiologiques	Site du Ministère de la Santé	www.santetunisie.rns.tn
Nombre d'associations civile dans la région	le Centre d'information, de formation, d'études et de documentation sur les associations en Tunisie (IFEDA)	www.ifeda.org.tn
Nombre de chômeurs	Site de l'Institut National de la Statistique	www.ins.nat.tn/

Merci de votre attention